

Protokol
č. 02877/2018-UVOV-U00013/18.00

o odovzdaní vlastníctva nehnuteľností z majetku SR do vlastníctva obcí podľa ustanovení §§ 14 a 15a zákona č. 138/1991 Zb. o majetku obcí v znení neskorších predpisov

medzi účastníkmi:

Odovzdávajúci: Slovenský pozemkový fond

Búdková č. 36, 817 15 Bratislava

štatutárne orgány: JUDr. Adriana Šklíbová, generálna riaditeľka

Ing. Boris Brunner, námestník generálnej riaditeľky

IČO: 17335345

DIČ: 2021007021

Preberajúci: Obec Silica

049 52 Silica 43

v zastúpení: Ing. Tomáš Várady, PhD. – starosta obce

IČO: 00 328 782

Podľa ustanovení §§ 14 a 15a zákona č. 138/1991 Zb. o majetku obcí v znení neskorších predpisov (ďalej aj ako „zákon“) odovzdávajúci Slovenský pozemkový fond (ďalej aj ako „SPF“) odovzdáva Obci Silica vlastníctvo k nasledovným nehnuteľnostiam:

Katastrálne územie obec, okres	LV číslo	KN-E parc. číslo	druh pozemku	výmera (m ²)	podiel
Silica	1110	447	ostatná plocha	1560	½
Silica	1110	1135	ostatná plocha	328	½
Rožňava	1110	1282	ostatná plocha	295	½
	1110	1416	ostatná plocha	352	½
	1110	1424	ostatná plocha	1766	½
	1110	1572	ostatná plocha	2 2719	½
	1110	1780/2	ostatná plocha	389	½
	1110	2171	ostatná plocha	5060	½
	1110	2240	ostatná plocha	609	½
	1110	2244	ostatná plocha	3833	½
	1110	2361	ostatná plocha	4 6392	½

Katastrálne územie obec, okres	LV číslo	KN-E parc. číslo	druh pozemku	výmera (m ²)	podiel
Silica	2056	444	ostatná plocha	740	½
Silica	2056	445	ostatná plocha	723	½
Rožňava	2056	1509	ostatná plocha	1986	½
	2056	1513	ostatná plocha	6099	½
	2056	1780/1	ostatná plocha	1021	½
	2056	1784	ostatná plocha	278	½
	2056	1793	ostatná plocha	5658	½
	2056	2039	ostatná plocha	1650	½



Predmetné nehnuteľnosti boli do katastra nehnuteľností zapísané v prospech SPF na základe konania ROEP. Vzhľadom k tomu, že ide o pôvodný majetok obce, t.j. nepoľnohospodárske pozemky, na ktoré sa vzťahuje ust. § 15a zákona, uvedené nehnuteľnosti do vlastníctva Obce Silica prechádzajú z majetku Slovenskej republiky v správe SPF týmto protokolom.

Odobzdávajúci prehlasuje, že na predmetné pozemky neboli uplatnené reštitučné nároky podľa zákona č. 229/1991 Zb. o úprave vlastníckych vzťahov k pôde a k inému poľnohospodárskemu majetku v znení neskorších predpisov, podľa zákona č. 503/2003 Z. z. o navrátení vlastníctva k pozemkom a o zmene a doplnení zákona č.180/1995 Z. z. o niektorých opatreniach na usporiadanie vlastníctva k pozemkom v znení neskorších predpisov, podľa zákona č. 282/1993 Z. z. o zmiernení niektorých majetkových krívd spôsobených cirkvám a náboženským spoločnostiam, alebo podľa zákona č.161/2005 Z. z. o navrátení vlastníctva k nehnuteľným veciam cirkvám a náboženským spoločnostiam a prechode vlastníctva k niektorým nehnuteľnostiam.

Vyššie uvedené pozemky nie sú zaťažené záložným právom ani vecným bremenom.

Na základe úplných podkladov zápis do katastra nehnuteľností zabezpečí preberajúca strana.

Odobzdávajúci v prípade potreby doplní chýbajúce podklady pre zápis do katastra nehnuteľností.

Účastníci protokolu prehlasujú, že vyššie uvedené prejavy sú konkrétne, sú im zrozumiteľné a zmluvná voľnosť nie je obmedzená.

Tento protokol nadobúda platnosť dňom podpisu a účinnosť desiaty deň po nadobudnutí platnosti.

Tento protokol bude zverejnený v plnom rozsahu v Centrálnom registri zmlúv vedenom Úradom vlády SR.

Tento protokol sa vyhotovuje v piatich vyhotoveniach, z ktorých dve dostane odobzdávajúci, dve preberajúci a jedno Okresný úrad Rožňava, Katastrálny odbor.


22 FEB. 2019

V Bratislave, dňa


07 NOV. 2018
V Rožňave, dňa

Odobzdávajúci:


Preberajúci:



Ing. Boris Brunner
námestník generálnej riaditeľky



JUDr. Adriana Šklbová
generálna riaditeľka



Ing. Tomáš Várady, PhD.
starosta obce

