

Obsah

1	Úvod	2
1.1	Zámer spracovania PHSR	3
1.2	Harmonogram spracovania PHSR.....	5
1.3	Východiskové koncepčné dokumenty	6
1.4	Hodnotenie predchádzajúceho PHSR obce	7
2	Analytická časť.....	8
2.1	Analýza stavu projektovej pripravenosti	9
2.2	Analýza vnútorného prostredia	9
2.2.1	Základná charakteristika obce.....	9
2.2.2	História obce	9
2.2.3	Prírodné pomery	10
2.2.4	Pôdne pomery	10
2.2.5	Demografia	12
2.2.6	Vzdelanie	16
2.2.7	Kultúrno-spoločenský život v obci.....	17
2.2.8	Bytová otázka	17
2.2.9	Ekonomika	18
2.2.10	Vybavenosť obce	20
2.3	Analýza externého prostredia	21
2.4	Zhodnotenie súčasného stavu územia	25
3	Strategická časť	27
3.1	Vízia rozvoja územia obce Tekold'any.....	27
1.1	Strategický cieľ.....	28
4	Programová časť.....	30
4.1	Opatrenia a projekty vrátane ich priradenia k jednotlivým prioritám	30
4.2	Súbor ukazovateľov výsledkov a dopadov	31
5	Realizačná časť	35
5.1	Východiská a popis úloh jednotlivých partnerov pri realizácii	35
5.2	Popis postupov organizačného a inštitucionálneho zabezpečenia realizácie PHSR ..	35
5.3	Stručný popis komunikačnej stratégie	36
5.4	Systém monitorovania a hodnotenia	36
6	Finančná časť.....	38
6.1	Indikatívny finančný plán na celú realizáciu PHSR	38
6.2	Model viaczdrojového financovania jednotlivých projektov	39
6.3	Systém hodnotenia a zaraďovania projektov do financovania	40
7	Záverečná časť.....	41
8	Prílohy.....	42
8.1	Formulár č. Ú 9 – Ex post hodnotenie predchádzajúceho PHSR.....	43
8.2	Formulár č. A 4 – Ex post hodnotenie projektovej pripravenosti	44
8.3	Formulár A7b – evidencia podnikateľských subjektov.....	46



1 Úvod

Názov:	Program hospodárskeho a sociálneho rozvoja obce Tekold'any na roky 2014 - 2023
Územné vymedzenie:	Trnavský kraj, okres Hlohovec, obec Tekold'any
Územný plán obce schválený:	nie
Dátum schválenia PHSR:	09.05.2015
Dátum platnosti:	09.05.2015– 31.12.2023
Verzia:	1.0
Publikovaný verejne:	09.05.2015

Zdroj: Vlastné spracovanie

Dokument „Program hospodárskeho a sociálneho rozvoja obce Tekold'any na roky 2014-2023“ (ďalej len PHSR) je strednodobý strategický dokument, ktorý na základe analýzy hospodárskeho a sociálneho rozvoja obce stanovuje jeho strategické ciele a priority rozvoja. PHSR je základným programovým dokumentom podpory regionálneho rozvoja na lokálnej úrovni. Je prostriedkom na napĺňanie vízie ďalšieho smerovania rozvoja obce. Prostredníctvom PHSR obce Tekold'any sa uskutočňuje podpora rozvoja na úrovni miestnej samosprávy s dôrazom na sociálnu, hospodársku a environmentálnu sféru.

PHSR spolu s územným plánom konkrétneho územia je základným a kľúčovým dokumentom pre riadenie samosprávy vychádzajúcim z poznania situácie a konkrétnych potrieb občanov, podnikateľov, záujmových skupín a ďalších subjektov v území formuluje svoju predstavu o budúcnosti spolu s činnosťami a projektmi na jej zabezpečenie.



1.1 Zámer spracovania PHSR

PHSR obce bol spracovaný na základe potrieb obce Tekold'any. Zámer spracovania PHSR obce Tekold'any bol schválený obecným zastupiteľstvom dňa 13.12.2014.

Zámer spracovania PHSR																			
Názov dokumentu	Program hospodárskeho a sociálneho rozvoja obce Tekold'any na roky 2014-2023																		
Forma spracovania	Spracovanie PHSR bude vykonávať obec v partnerstve s poradenskou spoločnosťou, ktorá bude koordinovať proces tvorby PHSR a zabezpečovať dodržiavanie metodických postupov.																		
Riadenie procesu spracovania	<p>Proces spracovania bude manažovaný prostredníctvom riadiaceho tímu, v ktorom bude mať vedúcu úlohu starostka obce Tekold'any pani Alena Rolincová. Asistovať pri spracovaní PHSR budú experti z externého prostredia – Ing. Tomáš Galbavý a Ing. Ondrej Hanušovský, ktorí sú odborníkmi v oblasti rozvoja vidieka.</p> <p>Do procesu spracovania budú zapojení členovia pracovnej skupiny, ktorí budú zastávať rôzne úlohy v súlade s metodikou spracovania PHSR. Členmi pracovnej skupiny sú:</p> <table border="1" data-bbox="774 1205 1353 1664"> <thead> <tr> <th colspan="3">Zoznam členov pracovnej skupiny</th> </tr> <tr> <th>Titul, Meno, Priezvisko</th> <th>Funkcia v obci/organizácia</th> <th>Funkcia v pracovnom zaradení do procesu spracovania PHSR</th> </tr> </thead> <tbody> <tr> <td>Rastislav Morávek</td> <td>Poslanec OZ</td> <td>Koordinátor strategickej časti PHSR</td> </tr> <tr> <td>Miroslav Németh</td> <td>Poslanec OZ</td> <td>Koordinátor programovej časti PHSR</td> </tr> <tr> <td>Elena Beňová</td> <td>Poslankyňa OZ</td> <td>Koordinátor finančnej časti PHSR</td> </tr> <tr> <td>Vít Chovan</td> <td>Poslanec OZ</td> <td>Koordinátor styku s verejnosťou</td> </tr> </tbody> </table> <p>Členovia pracovnej skupiny a riadiacej skupiny budú navzájom spolupracovať a komunikovať podľa potreby, či už osobne, telefonicky alebo e-mailom.</p> <p>Do procesu spracovania PHSR bude zapájaná verejnosť, a to prostredníctvom informácií a dotazníkov umiestnených na webovej stránke</p>	Zoznam členov pracovnej skupiny			Titul, Meno, Priezvisko	Funkcia v obci/organizácia	Funkcia v pracovnom zaradení do procesu spracovania PHSR	Rastislav Morávek	Poslanec OZ	Koordinátor strategickej časti PHSR	Miroslav Németh	Poslanec OZ	Koordinátor programovej časti PHSR	Elena Beňová	Poslankyňa OZ	Koordinátor finančnej časti PHSR	Vít Chovan	Poslanec OZ	Koordinátor styku s verejnosťou
Zoznam členov pracovnej skupiny																			
Titul, Meno, Priezvisko	Funkcia v obci/organizácia	Funkcia v pracovnom zaradení do procesu spracovania PHSR																	
Rastislav Morávek	Poslanec OZ	Koordinátor strategickej časti PHSR																	
Miroslav Németh	Poslanec OZ	Koordinátor programovej časti PHSR																	
Elena Beňová	Poslankyňa OZ	Koordinátor finančnej časti PHSR																	
Vít Chovan	Poslanec OZ	Koordinátor styku s verejnosťou																	



	<p>obce, na obecnom úrade a obecnej tabuli, prípadne ďalšími vhodnými a relevantnými spôsobmi. Počas navrhovania programovej časti prebehne verejné prerokovanie. Dotazníky pre občanov budú analyzované a zapracované do procesu tvorby PHSR. PHSR bude vo finálnej časti prerokovaná s verejnosťou a schvaľovaná na zastupiteľstve.</p>
<p>Obdobie spracovania</p>	<p>Obdobie spracovania bude január 2015 – apríl 2015. Harmonogram je uvedený v nasledujúcej tabuľke „Harmonogram spracovania PHSR“.</p> <p><u>Kroky – termíny – výstupy</u> Schválenie zámeru PHSR – 01/2015 – zriadenie riadiacej a pracovnej skupiny Zverejnenie informácie o spracovaní PHSR a dotazníka pre občanov – 01/2015 – informovanosť verejnosti Analýza vnútorného a vonkajšieho prostredia – 01-02/2015 – podklady pre analytickú časť Ex post hodnotenie PHSR – 01-02/2015 – podklady pre analytickú časť Spracovanie východísk pre strategickú časť – 02/2015 Vypracovanie strategickej vízie – 02/2015 – formulácia strategických cieľov a opatrení Prerokovanie opatrení na zastupiteľstve a verejnom prerokovaní – 02/2015 Návrh aktivít, termín realizácie aktivít – 02/2015 – príprava projektov Vypracovanie akčného plánu, systému monitorovania, hodnotenia a aktualizácie PHSR – 03/2015 Finančný rámec pre realizáciu PHSR – 03/2015 – výber projektov v súlade s finančno-ekonomickými možnosťami Zapracovanie indikatívneho rozpočtu do programového rozpočtu obce – 03-04/2015 Finalizácia dokumentu – 04/2015 – verejné pripomienkovanie, prerokovanie, posudzovanie vplyvov na ŽP a schválenie PHSR zastupiteľstvom</p>
<p>Financovanie spracovania</p>	<p>Spracovanie PHSR bude bezplatné na základe dobrých vzťahov a dlhodobej spolupráce.</p>

Zdroj: vlastné spracovanie



1.2 Harmonogram spracovania PHSR

Harmonogram spracovania PHSR obce Tekoldány bol odhadnutý na 4 mesiace, avšak s prácou sa začalo už v roku 2014 zberom potrebných štatistických dát. Nasledovná tabuľka predstavuje stručný harmonogram spracovania podľa jednotlivých častí PHSR.

Harmonogram spracovania PHSR												
Termín (2015)	I	II	III	IV	V	VI	VII	VIII	IX	X	XI	XII
Úvod												
Analytická časť												
Strategická časť												
Programová časť												
Realizačná časť												
Finančná časť												
Záver												

Zdroj: vlastné spracovanie

Prvým krokom harmonogramu spracovania PHSR bolo zostavenie a schválenie zámeru PHSR na obecným zastupiteľstvom. V rámci úvodných príprav bolo iniciované zriadenie riadiacej a pracovnej skupiny. Nasledujúcim krokom bolo zverejnenie informácie o spracovaní PHSR a dotazníka pre občanov v rámci informovanosti verejnosti. Analýza vnútorného a vonkajšieho prostredia a získanie podkladov pre analytickú časť bola nasledujúcim krokom. Ex post hodnotenie PHSR z minulého obdobia bolo nutným procesom pre získanie vstupných informácií do programovej časti. Nasledovalo spracovanie východísk pre strategickú časť a vypracovanie strategickú vízie a formulácia strategických cieľov a opatrení. Následné prerokovanie opatrení na zastupiteľstve a verejnom prerokovaní zavŕšilo proces prípravy strategickú časti, ktorá vyústila do návrhu aktivít a prípravy projektov. Vypracovanie akčného plánu, systému monitorovania, hodnotenia a aktualizácie PHSR je výstupom strategickú a programovej časti PHSR. Finančný rámec pre realizáciu PHSR a výber projektov v súlade s finančno-ekonomickými možnosťami predstavovalo finančnú časť procesu spracovania PHSR spolu so zapracovaním indikatívneho rozpočtu do programového rozpočtu obce. Finalizácia dokumentu predstavovala verejné pripomienkovanie, prerokovanie, posudzovanie vplyvov na ŽP a schválenie PHSR zastupiteľstvom.

Formulár č. Ú 5 – Osnova PHSR

Úvod	Zdôvodnenie zámeru spracovania PHSR Harmonogram spracovania PHSR Východiskové koncepčné dokumenty spracovania PHSR Hodnotenie predchádzajúceho PHSR
Analytická časť	Analýza vnútorného prostredia Analýza externého prostredia Zhodnotenie súčasného stavu územia
Strategická časť	Vízia rozvoja územia Strategický cieľ
Programová časť	Opatrenia a projekty vrátane ich priradenia k jednotlivým prioritám Súbor ukazovateľov výsledkov a dosahov



Realizačná časť	Východiská a popis úloh jednotlivých partnerov pri realizácii Popis postupov inštitucionálneho a organizačného zabezpečenia realizácie PHSR Stručný popis komunikačnej stratégie Systém monitorovania a hodnotenia Akčný plán na obdobie dvoch rokov
Finančná časť	Indikatívny finančný plán na celú realizáciu PHSR Model viaczdrojového financovania jednotlivých projektov Systém hodnotenia a zaraďovania projektov do financovania
Záverečná časť	Schválenie a zverejnenie PHSR.
Prílohy	Formulár č. Ú 9 – Ex post hodnotenie predchádzajúceho PHSR Formulár č. A 4 – Ex post hodnotenie stavu projektovej pripravenosti Formulár č. A 7b Evidencia podnikateľských subjektov Formulár č. P 2a – Tabuľka ukazovateľov výsledkov, dopadov Formulár č. F 6 – Finančný rámec PHSR

Zdroj: vlastné spracovanie

1.3 Východiskové koncepcné dokumenty

Pri spracovaní Programu hospodárskeho rozvoja a sociálneho rozvoja obce Tekold'any boli definované ciele a opatrenia v súlade s programovými dokumentmi regionálneho rozvoja národného, regionálneho a lokálneho významu.

Zoznam analyzovaných koncepcných dokumentov			
Názov dokumentu	Platnosť dokumentu	Úroveň dokumentu	Zdroj
Národná stratégia regionálneho rozvoja SR (NSRR)	2030	Národná	www.telecom.gov.sk
Program rozvoja vidieka SR	2020	Národná	www.mpsr.sk
Integrovaný regionálny operačný program	2020	Národná	www.mpsr.sk
Operačný program Kvalita životného prostredia	2020	Národná	www.opzp.sk
Operačný program Ľudské zdroje	2020	Národná	www.employment.gov.sk



Program hospodárskeho a sociálneho rozvoja TTSK (PHSR TTSK)	2014	Regionálna	www.trnava-vuc.sk
---	------	------------	-------------------

Zdroj: vlastné spracovanie

1.4 Hodnotenie predchádzajúceho PHSR obce

Účelom [formulára Ú 9](#), je prehľad všetkých zrealizovaných projektov a podporených aktivít v predchádzajúcom období, ktoré boli financované alebo spolufinancované obcou na konkrétnom území a ich realizácia mala vplyv na ukazovatele výsledku alebo dopadu v hodnotenom PHSR, avšak **obec nemala vypracované platné PHSR**, ktoré by mohlo byť predmetom hodnotenia.



2 Analytická časť

Analytická časť PHSR prináša komplexné zhodnotenie a analýzu východiskovej situácie - aktuálneho stavu, v akom sa obec nachádza. Analytická časť PHSR zároveň obsahuje i odhad budúceho možného vývoja a prípadné riziká vo väzbe na relevantné stratégie. Analýza informácií, databáz, kvantitatívnych a kvalitatívnych dát odhaľuje i vnútorný potenciál územia a limitujúce faktory rozvoja obce.

S cieľom naplnenia vyššie uvedeného účelu analytickej časti, spracoval riadiaci tím analýzu vnútorného a vonkajšieho prostredia. Komplexná analýza aktuálneho stavu bola zostavená na základe informácií dostupných z relevantných zdrojov a databáz. Zoznam použitých dát je uvedený v nasledujúcej tabuľke.

Tabuľka č. A 1 – Zoznam použitých kvalitatívnych a kvantitatívnych dát

Zoznam použitých kvantitatívnych a kvalitatívnych dát		
Oblasť dát /téma	Zdroj dát	Webová stránka
Demografia	Štatistický úrad SR	http://www.statistics.sk/
	Úrad práce, sociálnych vecí a rodiny	http://www.upsvar.sk/
	TTSK	http://www.trnava-vuc.sk
	Obecná databáza	N/A
Bývanie	Štatistický úrad SR	http://www.statistics.sk/
	Úrad práce, sociálnych vecí a rodiny	http://www.upsvar.sk/
	TTSK	http://www.trnava-vuc.sk
	Obecná databáza	N/A
Školstvo a vzdelávanie	Štatistický úrad SR	http://www.statistics.sk/
	Úrad práce, sociálnych vecí a rodiny	http://www.upsvar.sk/
	TTSK	http://www.trnava-vuc.sk
	Obecná databáza	N/A
Zdravotníctvo	TTSK	http://www.trnava-vuc.sk
	Obecná databáza	N/A
Sociálna starostlivosť	Štatistický úrad SR	http://www.statistics.sk/
	Úrad práce, sociálnych vecí a rodiny	http://www.upsvar.sk/
	Obecná databáza	N/A
Ekonomická situácia	Štatistický úrad SR	http://www.statistics.sk/
	Úrad práce, sociálnych vecí a rodiny	http://www.upsvar.sk/
	TTSK	http://www.trnava-vuc.sk



	Obecná databáza	N/A
Technická infraštruktúra a vybavenosť	Ministerstvo životného prostredia SR	http://www.minzp.sk/
	Štatistický úrad SR	http://www.statistics.sk/
	Obecná databáza	N/A

Zdroj: vlastné spracovanie

2.1 Analýza stavu projektovej pripravenosti

Účelom formulára **A 4 Ex-post hodnotenie – stav projektovej pripravenosti**, ktorý sa nachádza v prílohách PHSR, je analyzovať súčasný stav pripravenosti investičných zámerov a možností ich financovania z rôznych zdrojov vrátane hodnotenia ich príspevku k rastu alebo rozvoju územia, tvorbe nových pracovných miest a k zlepšeniu kvality života obyvateľov obce Tekoldány. Formulár A 4 Ex-post bol vypracovaný riadiacim tímom na základe potrieb obce Tekoldány. V rámci formulára bol vypracovaný zoznam projektových zámerov, ktoré sú súčasťou programu hospodárskeho a sociálneho rozvoja obce na roky 2014-2023.

2.2 Analýza vnútorného prostredia

2.2.1 Základná charakteristika obce

Kód obce	556611
Názov okresu	Hlohovec
Názov kraja	Trnavský kraj
Štatút obce	Obec
PSČ	920 62
Telefonické smerové číslo	33
Prvá písomná zmienka o obci (rok)	1310
Nadmorská výška stredu obce v m	210
Celková výmera územia obce (m ²)	2597800
Počet obyvateľov (r. 2013)	148
Hustota obyvateľstva na km ²	56,97

2.2.2 História obce¹

Prvá písomná zmienka o obci pochádza z roku 1310 pod názvom Tekulchen. Obec patrila Petrovi, synovi Kozmu z rodu Hunt-Poznanovcov a neskoršie panstvu Hlohovec – Forgáčsovcom. V roku 1773 sa zmenil názov obce na Tekolgyany, maďarsky Tekold. V obci sa nachádza kostol Ružencovej Panny Márie z roku 1934. Erb obce pozostáva zo strieborného štítu, v ktorom sú umiestnené z tri bezlisté viniče so siedmimi modrými strapcami hrozna vinúce sa zo zelenej pažite okolo troch zlatých palíc. Vlajka obce Tekoldány pozostáva z ôsmich pozdĺžnych pruhov vo farbách modrej, žltej, bielej, zelenej, bielej a zelenej. Vlajka

¹ Zdroj: Kolektív Združenie pre rozvoj mikroregiónu Vážska vodná cesta: PHSRO Tekoldány, strana 9



má pomer strán 2:3 a ukončená je tromi cípmi, t.j. dvomi zástrihmi, siahajúcimi do tretiny jej listu. Zástava obce Tekold'any má podobnú kompozíciu ako obecná vlajka. Pomer jej strán však nie je záväzne stanovený, t.j. zástava môže byť aj dlhšia. Pečať obce Tekold'any je okrúhla, uprostred s obecným erbom a kruhopisom OBEC TEKOLD'ANY, má priemer 35 mm. Historický pečatný symbol Tekold'any poznáme podľa odtlačku pečatidla z r. 1781 s kruhopisom (sigillum) POSS(ess) IONIS TÖKÖLD 1781. Erb pečať a vlajka tvoria trojicu základných symbolov obce. Na tvorbu každého z nich sa vzťahujú osobitné pravidlá. Od roku 1960 obec patrí do okresu Hlohovec v rámci Trnavského samosprávneho kraja. V nových dejinách Slovenskej republiky bola zriadená ako samostatná obec k 1.4.1991.

2.2.3 Prírodné pomery²

Obec Tekold'any leží na Západnom Slovensku v Trnavskom samosprávnom kraji v okrese Hlohovec, na hranici s okresom Topoľčany a Nitrianskym samosprávnym krajom. Obec leží v západnej časti Nitrianskej pahorkatiny v jej dotyku s juhovýchodným úpäťím Považského Inovca, 15 km severovýchodne od okresného mesta Hlohovec, cca 3 km južne od cesty III. triedy Hlohovec – Radošina prístupnej z hlavnej komunikačnej trasy – štátnej cesty II. triedy č. 507 Hlohovec – Piešťany, ktorá je jediným komunikačným prístupom do obce. Územie obce leží na severovýchodnom okraji okresu Hlohovec. Na severe hraničí s obcami Orešany a Veľké Ripňany v okrese Topoľčany, na západe s obcami Horné Otrokovce a Dolné Otrokovce a na juhu s obcou Merašice okresu Hlohovec. Severovýchodná hranica katastra obce je zároveň hranicou okresu Hlohovec s okresom Topoľčany i krajskou hranicou Trnavského samosprávneho kraja s Nitrianskym samosprávnym krajom.

Kataster obce Tekold'any sa nachádza v západnej časti Nitrianskej pahorkatiny pri hornom toku Tekoldianskeho potoka. Rozprestiera sa na ploche 260 ha, priemerná nadmorská výška obce je 210 m. n. m. Obec nie je komunikačne priebežná, iba poľnou cestou sa dá prejsť do susedných obcí Dolné Otrokovce a Merašice. Odlesnený chotár tvoria mladšie treťohorné usadeniny pokryté sprašou. Má hnedozemné pôdy. Z pôvodných lužných lesov a teplomilných dúbav ostali len zvyšky doplnené prímiesou agátov a borovic. V území pramení iba malý tok - Tekoldiansky potok odvodňujúci jeho západnú časť do povodia rieky Nitra.

Územie leží v klimaticky teplej, mierne vlhkej oblasti, s miernou zimou, na styku s mierne teplou klimatickou oblasťou, ktorej relatívne nižšie hodnoty teplôt sú spôsobené blízkosťou pohoria Považský Inovec. Priemerná ročná teplota dosahuje 14-15 °C, priemerný počet letných dní v roku, t.j. dní s teplotou 25°C a vyššou je až 60, priemerný ročný úhrn zrážok je od 650 do 700 mm, smer prevládajúcich vetrov je severozápadný.

2.2.4 Pôdne pomery

Obec Tekold'any má podľa Katastrálneho portálu SR celkovú výmeru 2,5878 km². Z celkovej výmery je podľa tabuľky č. A 2 88,27% časť poľnohospodárskej pôdy. Zvyšných 11,73% je nepoľnohospodárska pôda. V rámci poľnohospodárskej pôdy je podľa grafu č. 2 orná

² Zdroj: Kolektív Združenie pre rozvoj mikroregiónu Vážska vodná cesta: PHSRO Tekold'any, strana 8



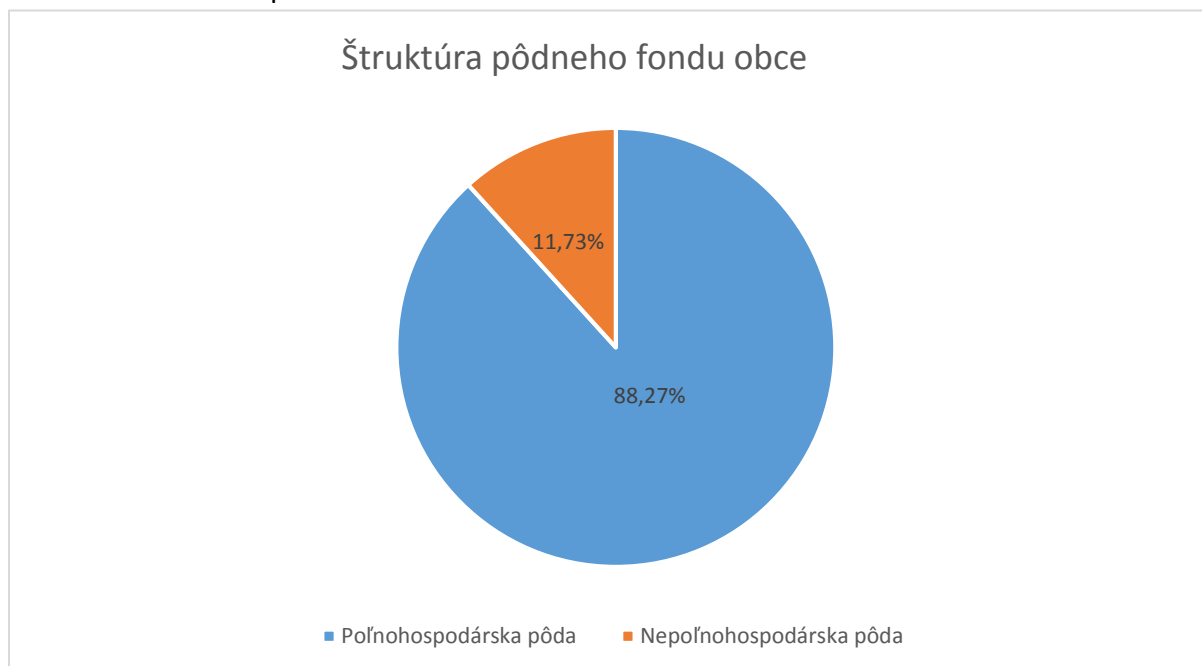
95,45% ornej pôdy, trvalých kultúr 2,62% a TTP 1,93%. Na základe grafu č. 3 tvorí nepoľnohospodársku pôdu v obci Tekoldány vodná plocha (7,93%), zastavaná plocha (62,09%) a ostatná plocha (29,98%). (Zdroj: Katastrálny portál SR)

Tabuľka č. A 2 – pôdny fond obce (m²)

Celková výmera	2597800
Orná pôda	2188727
Chmelnice	0
Vinice	0
Záhrady	60004
Ovocné sady	0
TTP	44311
Poľnohospodárska pôda	2293042
Lesné pozemky	0
Vodné plochy	24165
Zastavané plochy a nádvoría	189228
Ostatné plochy	91365

Zdroj: Katastrálny portál SR

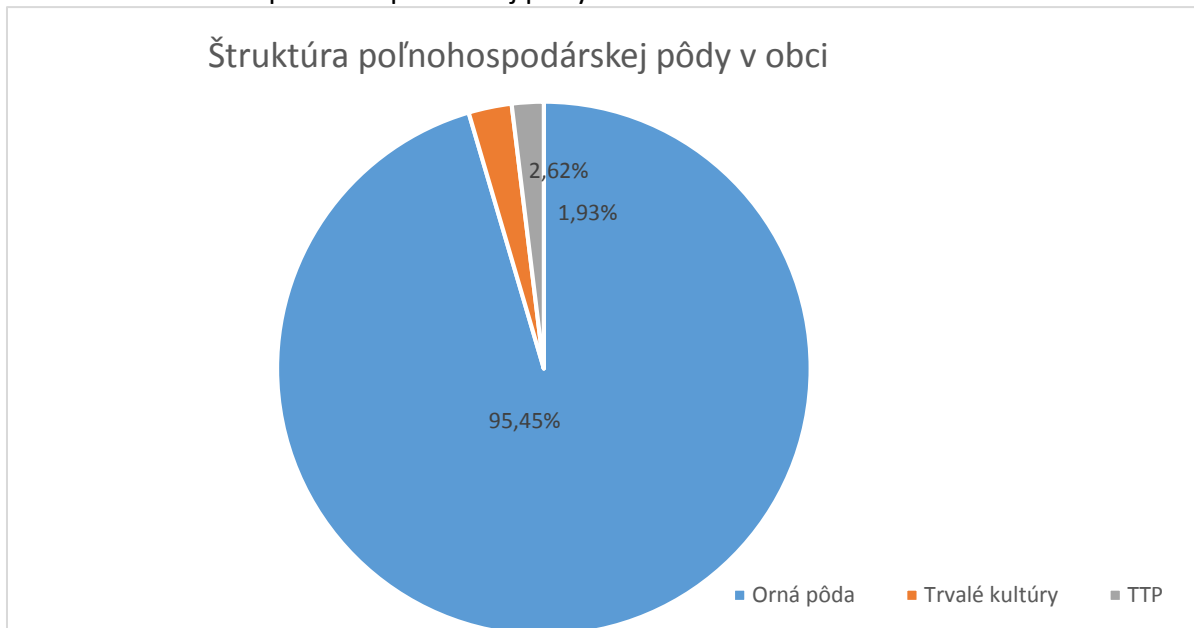
Graf č.1 – Štruktúra pôdneho fondu obce



Zdroj: Katastrálny portál SR

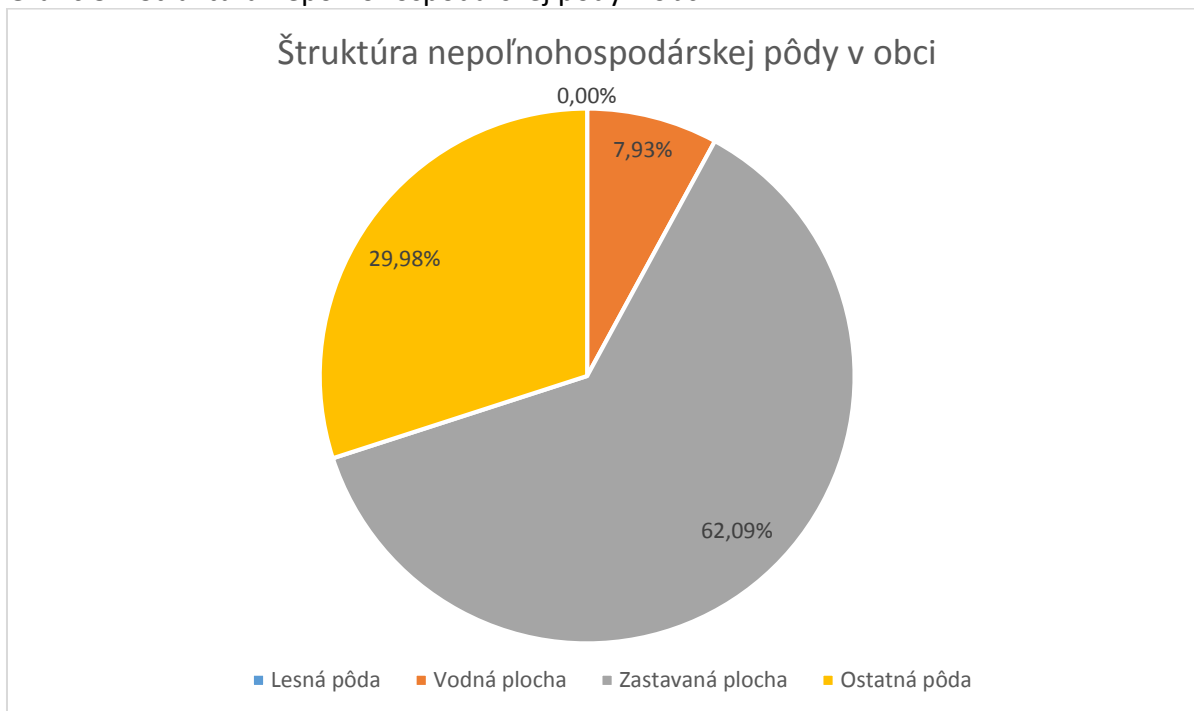


Graf č.2 – Štruktúra poľnohospodárskej pôdy v obci



Zdroj: Katastrálny portál SR

Graf č.3 – Štruktúra nepoľnohospodárskej pôdy v obci



Zdroj: Katastrálny portál SR

2.2.5 Demografia

K 31.12.2013 žilo na území obce Tekold'any celkom 148 obyvateľov, čo je v porovnaní s rokom 2012 nárast o dvoch obyvateľov. V rámci celkového počtu obyvateľov, predstavujú ženy 50,68% a muži 49,32%. (Zdroj: Štatistický úrad SR)

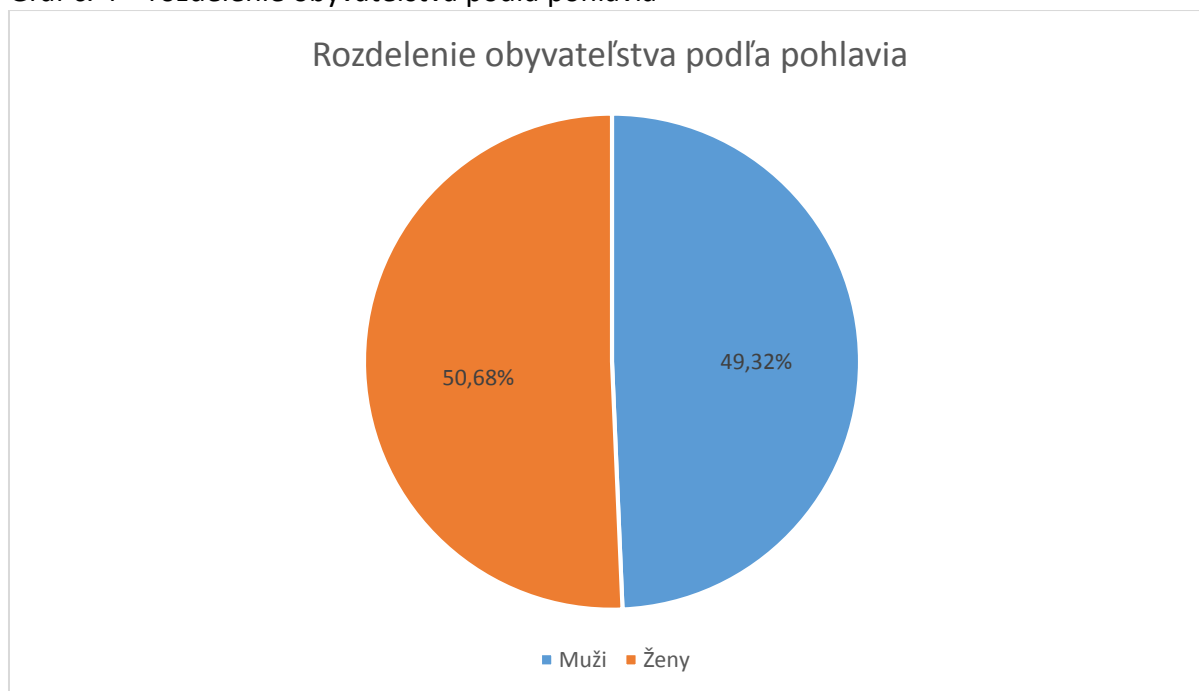


Tabuľka č. A 3

Rozdelenie obyvateľstva podľa pohlavia	
Muži	73
Ženy	75
SPOLU	148

Zdroj: Štatistický úrad SR

Graf č. 4 – rozdelenie obyvateľstva podľa pohlavia



Zdroj: Štatistický úrad SR

Z celkového počtu obyvateľov žijúcich v obci bolo v roku 2013 20 obyvateľov v predproduktívnom veku, čo predstavovalo 13,51%, 74 obyvateľov v produktívnom veku, čo predstavovalo 50% a 54 obyvateľov v poproduktívnom veku, čo predstavovalo 36,49%. (Zdroj: Štatistický úrad SR)

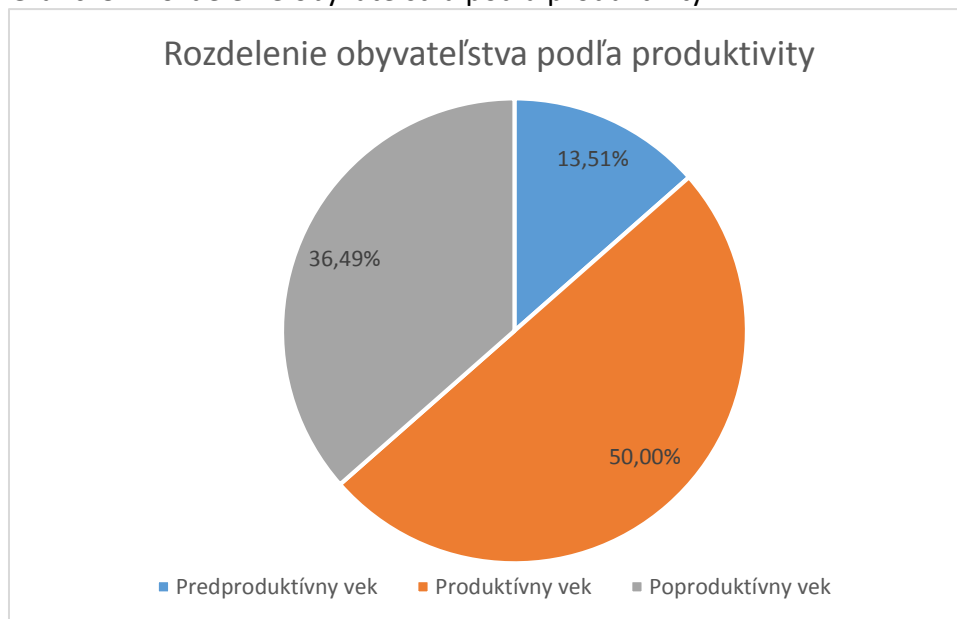
Tabuľka č. A 4

Rozdelenie obyvateľstva podľa produktivity	
Predproduktívny vek	20
Produktívny vek	74
Poproduktívny vek	54
SPOLU	148

Zdroj: Štatistický úrad SR



Graf č. 5 – rozdelenie obyvateľstva podľa produktivity



Zdroj: Štatistický úrad SR

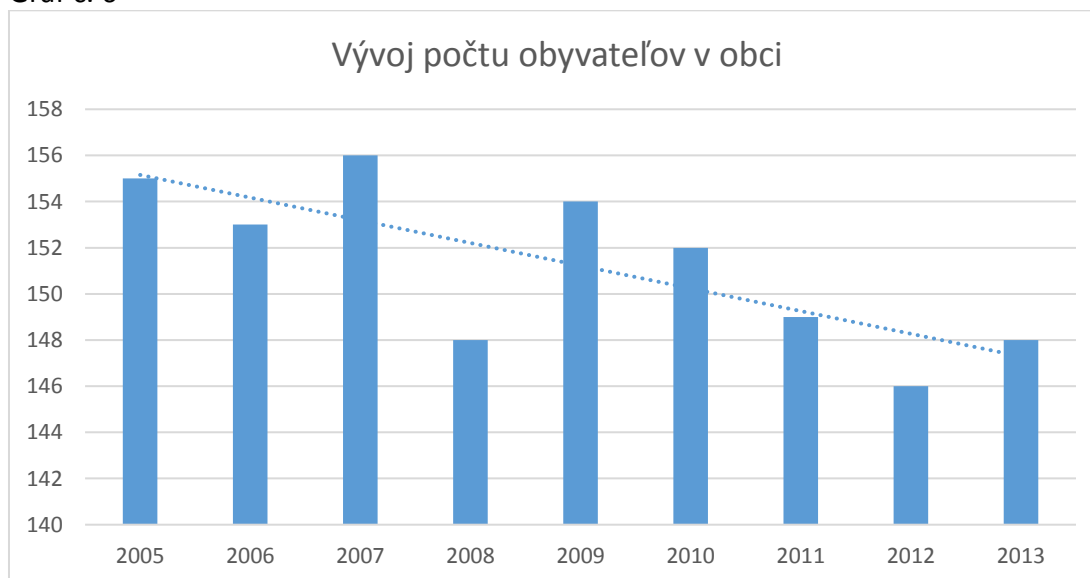
Tabuľka č. A 5

Rok	2005	2006	2007	2008	2009	2010	2011	2012	2013
Počet obyvateľov	155	153	156	148	154	152	149	146	148

Zdroj: Štatistický úrad SR

Obec Tekoldány je malá obec, počet obyvateľov počas sledovaného obdobia 2005-2013 však nepravidelne klesal. Na základe grafu č. 6 je možné konštatovať, že najvyšší počet obyvateľov počas sledovaného obdobia bolo v roku 2007, a to v celkovom počte 156 obyvateľov. Najnižší počet obyvateľov obec zaznamenala v roku 2012, a to v celkovom vyjadrení 146 osôb. (Zdroj: Štatistický úrad SR)

Graf č. 6



Zdroj: Štatistický úrad SR



S vývojom počtu obyvateľov úzko súvisí vývoj prirodzeného prírastku a migračného salda obyvateľstva obce. Počas sledovaného obdobia 2005-2013 sa tieto ukazovatele vyvíjali nasledovne. (Zdroj: Štatistický úrad SR)

Tabuľka č. A 6

Kategória/rok	2005	2006	2007	2008	2009	2010	2011	2012	2013
Narodení	0	1	2	0	1	0	0	1	0
Zomretí	2	3	0	2	2	5	3	2	2
Prirodzený prírastok	-2	-2	2	-2	-1	-5	-3	-1	-2

Zdroj: Štatistický úrad SR

Tabuľka č. A 7

Kategória/rok	2005	2006	2007	2008	2009	2010	2011	2012	2013
Priťahovaní	2	2	1	3	10	3	1	0	6
Vystáňovaní	10	4	0	9	3	0	1	2	2
Migračné saldo	-8	-2	1	-6	7	3	0	-2	4

Zdroj: Štatistický úrad SR

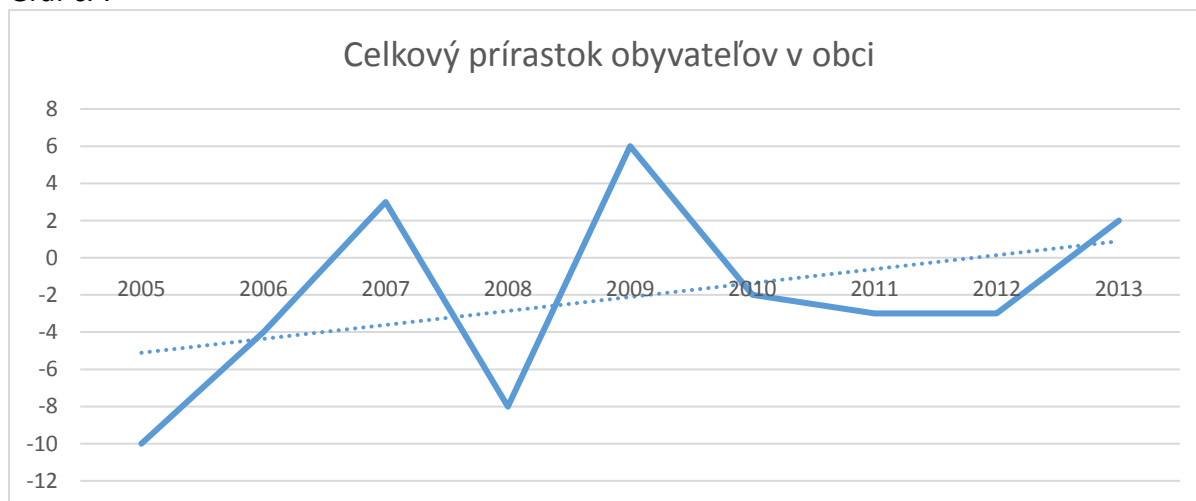
Výsledkom pôsobenia prirodzeného prírastku a migračného salda na ukazovateľ celkového prírastku obyvateľstva v obci bolo nasledovné. (Zdroj: Štatistický úrad SR)

Tabuľka č. A 8

Kategória/rok	2005	2006	2007	2008	2009	2010	2011	2012	2013
Prirodzený prírastok	-2	-2	2	-2	-1	-5	-3	-1	-2
Migračné saldo	-8	-2	1	-6	7	3	0	-2	4
Celkový prírastok	-10	-4	3	-8	6	-2	-3	-3	2

Zdroj: Štatistický úrad SR

Graf č. 7



Zdroj: Štatistický úrad SR

Na základe vyčíslenia celkového prírastku obyvateľstva (súčtom prirodzeného prírastku a migračného salda) je vidno v grafe nepravidelný rastúci trend celkového prírastku



obyvateľstva. Najvyšší celkový prírastok obyvateľstva bol zaznamenaný v roku 2009, a to 6 obyvateľov. (Zdroj: Štatistický úrad SR)

Tabuľka č. A 9

Náboženské vyznanie v roku 2013		
Druh	Obyv.	Podiel
Rímskokatolícka cirkev	148	100,00%
Gréckokatolícka cirkev	0	0,00%
Evanjelická cirkev augsburského vyznania	0	0,00%
Bez vyznania	0	0,00%
Nezistené	0	0,00%
Spolu	148	

Zdroj: Štatistický úrad SR

Všetci obyvatelia obce sa hlásia k rímskokatolíckej cirkvi (tabuľka č. A 9). Z pohľadu národnosti sa v roku 2013 hlásilo 99,32% obyvateľstva k slovenskej národnosti. Jeden obyvateľ sa hlásil k českej národnosti, čo predstavovalo podiel 0,68% na celkovom obyvateľstve obce. (Zdroj: Štatistický úrad SR)

Tabuľka č. A 10

Národnosť v roku 2013		
Druh	Obyv.	Podiel
Slovenská	147	99,32%
Maďarska	0	0,00%
Rómska	0	0,00%
Česká	1	0,68%
Nemecká	0	0,00%
Ostatné	0	0,00%
Spolu	148	

Zdroj: Štatistický úrad SR

2.2.6 Vzdelanie

V tabuľke č. A 11 je uvedená vzdelanostná štruktúra obyvateľstva v roku 2013. Najpočetnejšie obyvateľstvo má ukončené učňovské vzdelanie, a to 25,68% všetkých obyvateľov obce v roku 2013. (Zdroj: Štatistický úrad SR)

Tabuľka č. A 11

Vzdelanostná štruktúra v roku 2013		
Druh	Obyv.	Podiel
základné	36	24,32%
učňovské	38	25,68%
stredoškolské s maturitou	33	22,30%
vysokoškolské	2	1,35%
deti do 16 rokov	19	12,84%
ostatní	20	13,51%
Spolu	148	



Zdroj: Štatistický úrad SR

Tabuľka č. A 12

Počet žiakov v školských zariadeniach v obci		
Školský rok	Počet žiakov	
	MŠ	ZŠ
2002/2003	2	9
2003/2004	3	11
2004/2005	3	13
2005/2006	4	11
2006/2007	3	9
2007/2008	4	10
2008/2009	3	12
2009/2010	2	10
2010/2011	2	11
2011/2012	3	8
2012/2013	3	9

Zdroj: Štatistický úrad SR

V tabuľke č. A 12 sú uvedené počty žiakov v školských zariadeniach v obci Tekold'any. Počet detí na MŠ sa pohyboval počas sledovaného obdobia v intervale 2 až 4, pričom počet žiakov na ZŠ v intervale 8 až 13. (Zdroj: Štatistický úrad SR)

2.2.7 Kultúrno-spoločenský život v obci

V obci Tekold'any majú tradície rôzne podujatia, ktoré sa viažu na určité obdobie v roku. Prehľad týchto pravidelných podujatí poskytuje nasledujúca tabuľka č. A 13. (Zdroj: Obecné štatistiky)

Tabuľka č. A 13

Tabuľka kultúrno-spoločenských podujatí v obci		
Mesiac	Podujatie	Organizátor
máj	Deň matiek	Obec
jún	Medzinárodný deň detí	Obec
august	Turnaj vo varení gulášu	Obec
december	Mikuláš, Vianoce	Obec

Zdroj: Obecné štatistiky

2.2.8 Bytová otázka

Tabuľka č. A 14 popisuje históriu výstavby v obci a súčasnú štruktúru bytových a rodinných domov v obci. V obci Tekold'any majú zastúpenie iba rodinné domy a bytové domy vo vlastníctve fyzických osôb. (Zdroj: Obecné štatistiky)



Tabuľka č. A 14

Domový a bytový fond			
Druh	RD	Bytov	SPOLU
Domov spolu	42	6	48
Vlastníctvo FO	42	6	48
Neobývané	17	1	18

Zdroj: Obecné štatistiky

2.2.9 Ekonomika

Obec Tekoldány disponuje majetkom uvedeným v nasledujúcej tabuľke.

Tabuľka č. 15 – majetok obce

Majetok obce		
Druh	Nadobúdacia hodnota	Posledná účtovná hodnota
Obecný úrad	27 988 €	16 539 €
Kultúrny dom	22 557 €	8 005 €
Dom smútku	20 871 €	13 829 €
miestne komunikácie	12 297 €	2 182 €
verejné osvetlenie	10 908 €	7 768 €
autobusová čakáreň	1 010 €	0 €
autobusová čakáreň	531 €	0 €
ohrada obecnej budovy	799 €	125 €
ohrada cintorína	929 €	155 €
garáž prefabrikovaná	263 €	0 €
stroje, prístroje, zariadenia	2 550 €	0 €

Zdroj: Obecné štatistiky

Vo verejnej správe v rámci obce Tekoldány pracujú 2 zamestnanci, všetko ženy. (Zdroj: Obecné štatistiky)

Tabuľka č. A 16

Počet zamestnancov vo verejnej správe		
Druh	muži	ženy
obecný úrad	0	2
ZŠ a MŠ	0	0
iné	0	0
SPOLU	0	2

Zdroj: Obecné štatistiky

V obci Tekoldány bolo v roku 2013 ekonomicky aktívnych obyvateľov spolu 65, z čoho bolo 35 mužov a 30 žien. Hodnoty boli platné v ku koncu roka 2013. (Zdroj: Obecné štatistiky)



Tabuľka č. A 17

Ekonomicky aktívne obyvateľstvo v obci v roku 2013	
Muži	35
Ženy	30
SPOLU	65

Zdroj: Obecné štatistiky

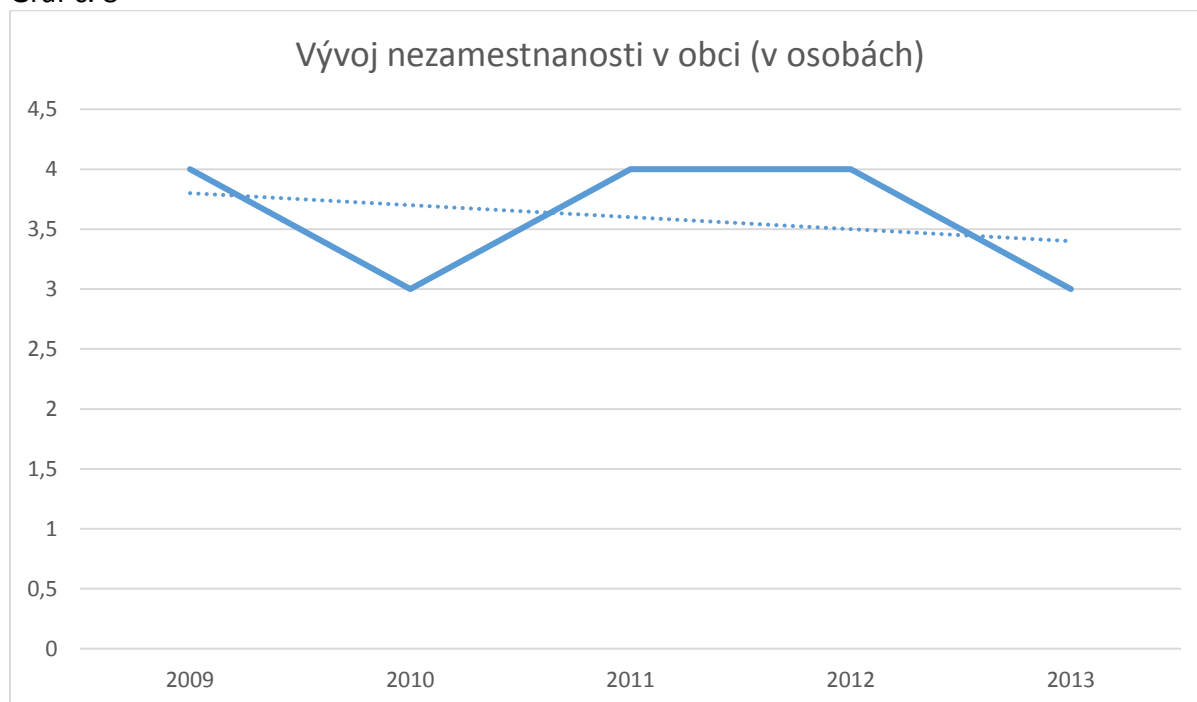
V obci Tekoldány bolo v sledovanom období 2009 až 2013 evidovaných nezamestnaných v intervale 3 až 4 osoby. V roku 2013 bola zaznamenaná miera evidovanej nezamestnanosti 4,41%. (Zdroj: Obecné štatistiky)

Tabuľka č. A 18

Vývoj nezamestnanosti v obci	
rok	počet evidovaných nezamestnaných
2009	4
2010	3
2011	4
2012	4
2013	3

Zdroj: Obecné štatistiky

Graf č. 8



Zdroj: Obecné štatistiky

Na území obce sa nachádzajú podnikateľské subjekty. Najvýznamnejšie z nich sú uvedené nasledovných tabuľkách. V prílohách PHSR sa nachádza formulár č. [A7b Evidencia podnikateľských subjektov](#). V uvedenom formuláre sú podrobné informácie o týchto subjektoch. (Zdroj: Obecné štatistiky)



Tabuľka č. A 19

Evidencia podnikateľských subjektov v obci	
1	Jana Stankovičová - Potraviny Jana
2	Angelika Kukučková - ANKU
3	Keramika - Andrej Mihálik
4	Poľnohospodárske družstvo Dolné Otrokovce

Zdroj: Obecné štatistiky

2.2.10 Vybavenosť obce³

Cestná doprava

Komunikačnou kostrou obce je štátna cesta III. triedy napojená na štátnu cestu III. triedy Hlohovec – Radošina s pripojením na štátnu cestu II. triedy č. 507 Hlohovec - Piešťany, ktorá je jedinou výstupovou komunikáciou v obci. Vlastné komunikácie v obci sú o dĺžke 0,87 km, chodníky 82 m, 150 m² verejné priestranstvá. Diaľnica D1 ako medzinárodný cestný ťah E75 od Bratislavy cez Trnavu – Trenčín do Žiliny a Košíc, s najbližšou mimoúrovňovou križovatkou Hlohovec/Trakovice, je prístupná z obce vo vzdialenosti 23 km.

Autobusová hromadná doprava

Spojenie obce s okresným mestom je zabezpečené 1 linkou miestneho významu Hlohovec – Tekold'any 3x denne a na trase Hlohovec – Radošina z križovatky Horné Otrokovce 3x denne o oboch smeroch.

Železničná doprava

Najbližšia železničná stanica regionálneho významu je v okresnom meste Hlohovec. Magistrálna železničná trať M.120 – Bratislava – Trnava – Leopoldov – Piešťany- Žilina, dvojkolajná, elektrifikovaná, v súčasnosti modernizovaná je prístupná zo železničnej uzlovej stanice Leopoldov vzdialenej 22 km.

Letecká doprava

Najbližšie letisko sa nachádza v meste Piešťany s jednou betónovou vzletovou a pristávacou dráhou 2000m. Na letisku je civilná prevádzka v štádiu obnovy po reštrukturalizácii. Letisko má štatút medzinárodného letiska a je využívané zatiaľ len pre nepravidelnú prevádzku, súvisiacu s blízkosťou kúpeľov Piešťany. Medzinárodné letisko Bratislava je vzdialené cca 85 km.

Pešia doprava

V obci nie sú vybudované okrem chodníkov v dĺžke 82 m žiadne ďalšie komunikačné trasy pre peších.

Zásobovanie pitnou vodou

Od roku 1970 má obec vybudovaný vodovod, ktorý je využitý na 100%. Vodovod je v správe TAVOS a.s.- Trnava, napojený z obce Horné Otrokovce.

³ Zdroj: Kolektív Združenie pre rozvoj mikroregiónu Vážska vodná cesta: PHSRO Tekold'any, strana 15



Odvádzanie a zneškodňovanie odpadových vôd

Obec nemá vybudovanú kanalizáciu ani ČOV. V rodinných domoch a v bytovke sa nachádzajú septiky. Odvoz zabezpečuje miestne stredisko PD Tekold'any. Obec uvažuje v budúcnosti na napojenie ČOV v obci Merašice.

Zásobovanie elektrickou energiou

Energetická sieť na území obce je prevažne v dobrom technickom stave – stĺpové rozvodne s kapacitou 10-15 kVA. V obci sa nachádza jeden transformátor.

Zásobovanie plynom

Od roku 1994 je obec plynofikovaná. Prípojky sú využité na 100%.

Telekomunikačné siete

Internet zriadený formou mikrovlnného pripojenia firmou WIRCOM. Digitálna telefónna ústredňa je umiestnená na pošte v susednej obci Horné Otrokovce. K dispozícii sú pevná telefónna sieť spoločnosti T-Com a mobilné telefónne siete T-Mobile, Orange a O2.

2.3 Analýza externého prostredia⁴

Vonkajšie prostredie je určované Európskou úniou a legislatívou Slovenskej republiky. V danej oblasti je smerodajný najmä Národný plán reforiem Slovenskej republiky platný pre roky 2014 a 2015. Jedná sa o opatrenia, ktoré sa vláda zaviazala plniť v nasledujúcom období:

Konsolidačné opatrenia 2015-2017:

- Zachovanie výnosu a zvýšenie úspešnosti DPH
- Registračné pokladnice pre lekárov a iné profesie
- Zrážková daň na finančných a nefinančných benefity od farmaceutických spol. pre lekárov
- Ročné zúčtovanie Sociálnej poisťovne
- Úspory na mzdách (ESO)
- Úspory na medzispotrebe (ESO)

Efektívnosť verejných výdavkov:

- Transformácia a zlučovanie podriadených organizácií kapitol štátneho rozpočtu v rámci ESO
- Zlepšenie finančného riadenia a hospodárenia poskytovateľov zdravotnej starostlivosti
- Vyrovnané hospodárenie fakultných a univerzitných nemocníc
- Implementácia prvej fázy e-health eSO1
- Výdavkové priority - zvýšenie miezd učiteľom, zamestnancom úradov práce, kapacít materských škôl

⁴ Zdroj: Národný program reforiem Slovenskej republiky 2014



- Výstavba diaľnic

Boj proti daňovým podvodom a analytické kapacity:

- Tretia etapa akčného plánu formou opatrení na zlepšenie výberu daní: najmä centralizácia informácií z mýtného systému, registra motorových vozidiel a obyvateľstva, prístup k informáciám o účtoch prešetrovaných osôb a firiem. Zavedenie insolvenčného registra, registra diskvalifikovaných osôb a ratingu daňových subjektov. Okrem toho sa zriadi špecializované senáty na krajských súdoch so zameraním na daňovú oblasť.
- Posilnenie analytických kapacít a vybudovanie analytickej jednotky na Finančnej správe SR
- Zverejňovanie platenia DPPO

Služby zamestnanosti, dlhodobá nezamestnanosť:

- Prioritizovanie poradenských a individualizovaných verejných služieb zamestnanosti vrátane zvýšenia ich administratívnych kapacít s cieľom zlepšenia prístupu k zamestnaniu pre dlhodobo nezamestnané osoby, pracovníkov s nízkou kvalifikáciou, starších ľudí a žien
- Poskytovanie kariérneho poradenstva pre dospelých na zlepšenie uplatniteľnosti na trhu práce
- Centralizácia databázy uchádzačov o zamestnanie a poberateľov sociálnych dávok, kompletizácia a prepojenie s relevantnými inštitúciami
- Analýza čistej účinnosti a efektívnosti výdavkov jednotlivých opatrení aktívnej politiky trhu práce
- Posilnenie finančných motivácií zamestnať sa - súbeh dávky v hmotnej núdzi a mzdy.

Predškolské zariadenia:

- Budovanie nových zariadení služieb starostlivosti o dieťa
- Rozšírenie kapacít materských škôl, rozšírenie existujúcich foriem výchovy a vzdelávania o prípravné triedy materskej školy a zvýšenie časovej dotácie pre predškolské vzdelávanie.

Nezamestnanosť mladých:

- Prijatie systému záruk pre mladých ľudí do 29 rokov.
- Identifikácia sektorovej potreby zručností na trhu práce a dopytu po kvalifikovanej pracovnej sile prostredníctvom Národnej sústavy povolání (NSP)

Odborné vzdelávanie a postavenie učiteľov:

- Zvyšovanie miezd učiteľov.
- Lepšie zapojenie zamestnávateľov a zamestnávateľských zväzov do systému odborného vzdelávania a prípravy, podpora odbornej praxe žiakov vykonávanej priamo v podnikoch a zmeny v normatívnom financovaní odborného regionálneho školstva s cieľom posilniť kvalitu odborného vzdelávania.



Marginalizované rómske komunity:

- Zvyšovanie počtu asistentov učiteľov
- Vydávanie učebníc a učebných textov v slovenskom a v rómskom jazyku

Výskum a vývoj:

- Opatrenia z Akčného plánu stratégie RIS3
- Transparentnosť regulácie sieťových odvetví:
- Hodnotenie potreby ďalšej regulácie
- Zverejňovanie analýzy ku všetkým zásadnejším zmenám politík regulačného obdobia
- Vybudovanie dátového centra na webovom sídle URSO

Prepájanie sústav a sietí:

- Prepojenie plynárenských sietí s Poľskom a Maďarskom
- Prepojenie elektrizačných sústav s Maďarskom

Energetická efektívnosť v podnikoch:

- Podpora energetických auditov pre malé a stredné firmy
- Implementácia smernice o energetickej efektívnosti

Verejná služba:

- Reforma štátnej služby
- Model prevádzky Integrovaných obslužných miest
- Grantový program pre posilnenie analytických kapacít vo VS
- ESO - Efektívna, spoľahlivá a otvorená štátna správa

Justícia:

- Skrátenie dĺžky súdneho konania
- Elektronický súdny spis
- Zavedenie elektronickej Zbierky zákonov SR

Formulár č. A 13 - STEEP analýza

Sociálna oblasť	Technologická oblasť	Ekonomická oblasť
Demografické zmeny obyvateľstva	Využívanie IKT pre komunikáciu s obyvateľstvom	Využívanie štrukturálnych fondov EÚ pre spolufinancovanie projektov
Absencia adekvátneho prepojenia vzdelávacieho systému s potrebami trhu práce	Zlepšovanie kvality poskytovaných služieb verejnosti	Daňové zaťaženie
Nárast kriminality, chudoby, MKR	Rast úrovne výskumu a vývoja, inovácie	Nové trhy a investičné príležitosti pre zamestnávateľov a podnikateľov
	Zavádzanie inovátnych technológií u kľúčových zamestnávateľov v regióne	Dobudovanie cestnej infraštruktúry
Ekologická oblasť	Politická oblasť	Oblasť hodnôt



Objavenie neidentifikovaných ekologických zdrojov znečistenia	doposiaľ zdrojov	Pripravenosť vlády SR na čerpanie finančných prostriedkov alokovaných v štrukturálnych fondoch EÚ	Zmena postojov obyvateľstva a ich zapájanie do rozvojových aktivít
Zhoršenie podzemných zdrojov vody a nedostatok kvalitnej pitnej vody	kvality zdrojov	Podpora vlády SR v oblasti podnikateľského prostredia, inovácií, výskumu a vývoja, cestovného ruchu	Rasizmus, xenofóbia a kriminalita
Zhoršujúca sa kvalita ovzdušia vplyvom znečistenia	kvalita	Proces verejného obstarávania a s ním spojená legislatíva	
		VÚC podporujúca miestny rozvoj	

Zdroj: vlastné spracovanie

Súčasťou analýzy vonkajšie a vnútorného prostredia bolo i Ex-post hodnotenie - stav projektovej pripravenosti investícií k termínu vypracovania PHSR. Účelom tabuľky - Ex-post hodnotenie – stav projektovej pripravenosti investícií k termínu vypracovania nového PHSR je analyzovať súčasný stav pripravenosti investičných zámerov a možností ich financovania z rôznych zdrojov vrátane hodnotenia ich príspevku k rastu alebo rozvoju územia, tvorbe nových pracovných miest a k zlepšeniu kvality života obyvateľov. Tabuľka je zároveň východiskom pre vytvorenie tabuliek P1 a F6.



2.4 Zhodnotenie súčasného stavu územia

Silné stránky

- Vhodné podmienky na rozvoj turizmu
- Poloha dobrá na rekreačné účely mimo okolitých miest
- Udržiavané životné prostredie v obci a blízkom okolí
- Separácia odpadu
- Populácia hlavne v produktívnom veku
- Dostatočný bytový fond

Slabé stránky

- Nedostatok pracovných príležitostí v obci
- Migrácia za prácou
- Absencia investora, podnikateľov
- Nedostatok finančných zdrojov
- Nevyužitý potenciál pre rozvoj CR
- Absencia tretieho sektora
- Absencia ČOV, kanalizácie

Príležitosti

- Rozvoj turizmu, agroturizmu
- Rekonštrukcia obecných budov
- Budovanie kanalizácie, napojenie na ČOV Merašice
- Zisk finančných prostriedkov z fondov EÚ
- Zvýšenie počtu pracovných príležitostí rozvojom tradičných remesiel
- Produkcia bio výrobkov
- Zlepšenie stavu technickej infraštruktúry

Ohrozenia

- Nedostatočný investičný kapitál
- Neustále sa zhoršujúci stav niektorých obecných budov
- Nevyužitie potenciálu rozvoja CR
- Útlm poľnohospodárskej činnosti
- Nezáujem občanov o zlepšenie kultúrneho života
- Imigrácia kvalifikovanej pracovnej sily



Formulár č. A 14 - Kontrolný zoznam pre hodnotenie možných rizík (rozvoja územia)

Druh rizika	Objekt rizika	Zdroj rizika	Nežiaduce dôsledky	Pravdepodobnosť
Technické	Územie	Priemyselné havárie	Znečistenie životného prostredia	Nízka
Ekologické	Územie	Objavenie doposiaľ neidentifikovaných ekologických zdrojov znečistenia	Nadmerné ekologické znečistenie	Nízka
Sociálne	Územie	Neúmerné zvyšovanie počtu sociálne neprispôsobivých obyvateľov a MRK	Rastúca kriminalita	Nízka
Ekonomické	Územie	Financovanie z komplementárnych zdrojov financovania	Nerealizovanie rozvojových projektov	Stredná

Zdroj: vlastné spracovanie



3 Strategická časť

Strategická časť PHSR nadväzuje na analytickú časť. Záver analytickej časti obsahuje SWOT analýzu a hodnotenie možných rizík. Strategická časť obsahuje stratégiu rozvoja obce pri zohľadnení jeho vnútorných špecifík a určí hlavné ciele a priority rozvoja obce pri rešpektovaní princípov regionálnej politiky v záujme dosiahnutia vyváženého udržateľného rozvoja územia. Strategická časť obsahuje:

- víziu územia,
- formuláciu a návrh stratégie,
- výber a popis strategických cieľov v jednotlivých politikách - oblastiach rozvoja (hospodárska, sociálna, environmentálna).

3.1 Vízia rozvoja územia obce Tekold'any

Pri stanovení vízie rozvoja územia obce Tekold'any bolo nutné prihliadať na ten fakt, že sa vzťahuje k dlhodobému horizontu 10 až 15 rokov. Vízia by mal byť v súlade s Národnou stratégiou regionálneho rozvoja SR a Programom hospodárskeho a sociálneho rozvoja Trnavského samosprávneho kraja 2009 - 2015.

Vízie a ciele národnej stratégie sa vzťahujú na obdobie do roku 2030. Ťažiskom dokumentu sú rozvojové priority štátu pre programové obdobie 2014- 2023, ktoré majú viesť k splneniu vytýčených významných národných cieľov.

V komparácii s ostatnými členskými štátmi EÚ dosiahla SR za posledné viac ako dve dekády dynamického hospodárskeho a sociálneho vývoja významný spoločenský pokrok. Postupnou realizáciou rozvojových projektov, podporných programov, vrátane štrukturálnych reforiem a systémových zmien, dochádzalo k modernizácii a modifikácii odvetvovo-sektorovej štruktúry hospodárstva, ako i konvergencii SR k ekonomicky vyspelým štátom. Vízia regionálneho rozvoja predstavuje stav, ku ktorému má Slovensko za niekoľko rokov dospieť - vymedzuje rámec pre definovanie strategických cieľov a priorít na obdobie 2014 až 2023 s výhľadom do roku 2030, ako aj postupy na ich dosiahnutie. Vízia regionálneho rozvoja Slovenska je definovaná takto:

„Slovensko ako krajina s vysokou kvalitou života občanov vo všetkých regiónoch. Regionálna politika umožňujúca každému regiónu využívať svoje danosti na prospech svojho trvalo udržateľného hospodárskeho, sociálneho a územného rozvoja, a tým rozvoja Slovenskej republiky ako vysoko vyspelého, hospodársky, politicky a sociálne súdržného štátu, sebavedomého člena Európskej únie.“⁵

Počas realizácie aktualizovanej Národnej stratégie regionálneho rozvoja SR bude pri plánovacích procesoch uplatňovaný integrovaný prístup orientovaný smerom k udržateľnému sociálnemu, ekonomickému, environmentálnemu a územnému rozvoju regiónov. Očakáva sa, že regióny budú schopné efektívne využívať svoj vnútorný potenciál ako svoju konkurenčnú

⁵ Zdroj: Národná stratégia regionálneho rozvoja SR, strana 39



výhodu s cieľom zvyšovať kvalitu života obyvateľov a v rámci jednotlivých regiónov budú znižované vnútroregionálne rozdiely.

Program hospodárskeho a sociálneho rozvoja Trnavského samosprávneho kraja 2009 - 2015. Rozvojová vízia samosprávneho kraja:

„Trnavský samosprávny kraj bude konkurencieschopným a všestranne najrozvinutejším regiónom Slovenska, hospodárne spravovaným a efektívne využívajúcim všetky zdroje pre tvorbu nových hodnôt za súčasného zachovania prírodných, kultúrnych a historických hodnôt, pamiatok regiónu a životného prostredia. Bude samosprávou slobodných, spokojných a sebavedomých ľudí.“⁶

Obec Tekold'any mala v pôvodnom PHSR stanovenú víziu v nasledovnom znení:

„Tekold'any – obec príťažlivá pre bývanie formou vidieckych sídiel - rodinných domov a pre relax a oddych v čistom prírodnom prostredí so základným sortimentom služieb, pre bývanie a cestovný ruch a dostupným zdravotným a sociálnym zabezpečením pre jej obyvateľov, stabilizovaná prevádzkami remesiel, služieb a poľnohospodárstvom.“⁷

S ohľadom na vyššie uvedené dokumenty národnej a regionálnej úrovne, bola vízia rozvoja obce upravená nasledovne:

„Strategickou víziou obce je využitím vnútorného potenciálu obce vytvoriť príťažlivú a zaujímavú lokalitu pre vidiecke bývanie s komplexne vybudovanou infraštruktúrou, kvalitnými životnými podmienkami a zdravým životným prostredím.,“

1.1 Strategický cieľ

Pre naplnenie uvedenej vízie obec stanovila tri prioritné oblasti svojho rozvoja počas rokov 2014 – 2023. Jedná sa o tieto oblasti:

1. **hospodárska oblasť,**
2. **sociálna oblasť,**
3. **environmentálna oblasť.**

V týchto prioritných oblastiach rozvoja si obec stanovila strategické ciele a navrhla opatrenia, ktorými tieto strategické ciele dosiahne.

Formulár č. S 1 - Plánovací formulár – Vízia, strategický cieľ

Vízia
Strategickou víziou obce je využitím vnútorného potenciálu vytvoriť príťažlivú a zaujímavú lokalitu pre vidiecke bývanie s komplexne vybudovanou infraštruktúrou, kvalitnými životnými podmienkami a zdravým životným prostredím.
Strategický cieľ

⁶ Zdroj: PHSR TTSK 2009-2015, strana 212

⁷ Zdroj: Projektový tím Združenie pre rozvoj mikroregiónu Vážska vodná cesta: PHSR obce Tekold'any, s. 27



Vytvoriť podmienky pre zvýšenie kvality života obyvateľov obce, pre zvýšenie jeho konkurencieschopnosti a ekonomickej výkonnosti s vyváženým rozvojom oblastí trvale udržateľného rozvoja.

Zdroj: vlastné spracovanie

Formulár č. S 2 - Tabuľka strategických cieľov a opatrení (ciele a opatrenia)

Vízia		
1. Prioritná oblasť - Hospodárska	2. Prioritná oblasť - Sociálna	3. Prioritná oblasť - Environmentálna
ciele Dopravná infraštruktúra Technická vybavenosť Administratívne budovy	ciele Verejné priestranstvá Obecné budovy	ciele Odpadové hospodárstvo
Opatrenie 1.1 Zlepšenie obecnej infraštruktúry Opatrenie 1.2 Zlepšenie technickej vybavenosti obce Opatrenie 1.3 Modernizácia administratívnych budov	Opatrenie 2.1 Budovanie a rekonštrukcia verejných priestranstiev v obci Opatrenie 2.2 Rekonštrukcia a modernizácia obecných budov Opatrenie 2.3 Budovanie voľnočasovej infraštruktúry	Opatrenie 3.1 Podpora aktivít v oblasti odpadového hospodárstva Opatrenie 3.2 Protipovodňové opatrenia

Zdroj: vlastné spracovanie



4 Programová časť

Programová časť PHSR nadväzuje na strategickú časť a obsahuje opatrenia a projekty vrátane ich priradenia k jednotlivým cieľom a prioritám. Zmyslom programovej časti je jej príspevok k splneniu stanoveného strategického cieľa: *Vytvoriť podmienky pre zvýšenie kvality života obyvateľov obce, pre zvýšenie jeho konkurencieschopnosti a ekonomickej výkonnosti s vyváženým rozvojom oblastí trvale udržateľného rozvoja.*

Metodika tvorby PHSR udáva nasledovný postup:

- Pracovná skupina špecifikovala opatrenia, navrhla k nim aktivity a stanovila poradie dôležitosti opatrení a aktivít, projektov vrátane merateľných ukazovateľov výsledku a dopadu. (Formulár č. P 1 - Tabuľka opatrení, aktivít a projektov podľa oblastí, Formulár č. P 2 - Tabuľka ukazovateľov výsledkov, dopadov).
- Riadiaci tím vypracoval sumárny návrh aktivít a projektov ako východisko pre Akčný plán.
- Riadiaci tím stanovil termíny realizácie aktivít, projektov (roky) a odhad ich financovania (výška a zdroje financovania).
- Riadiaci tím zabezpečil vypracovanie formulárov pre prípravu navrhnutých projektov (Formulár P 3 - Formulár pre prípravu projektu).

4.1 Opatrenia a projekty vrátane ich priradenia k jednotlivým prioritám

Formulár P1 – Tabuľka opatrení, projektov a priorit podľa oblastí

PRIORITNÁ OBLASŤ 1 – HOSPODÁRSKA OBLASŤ		
Opatrenie	Projekt/Aktivita	Prioritná oblasť/oblasť
Opatrenie 1.1 Zlepšenie obecnej infraštruktúry	1.1.1 Oprava miestnej komunikácie	Hospodárska oblasť
	1.1.2 Vybudovanie parkoviska pri cintoríne	
	1.1.3 Výstavba chodníkov v obci a na cintoríne	
Opatrenie 1.2 Zlepšenie technickej vybavenosti obce	1.2.1 Rekonštrukcia miestneho rozhlasu a osvetlenie prechodov	
Opatrenie 1.3 Modernizácia administratívnych budov	1.3.1 Rekonštrukcia obecného úradu	
PRIORITNÁ OBLASŤ 2 – SOCIÁLNA OBLASŤ		
Opatrenie	Projekt/Aktivita	Prioritná oblasť/oblasť
Opatrenie 2.1 Budovanie a rekonštrukcia verejných priestranstiev v obci	2.1.1 Rekonštrukcia verejných priestranstiev a parkov, ihriska	Sociálna oblasť



Opatrenie 2.2 Rekonštrukcia a modernizácia obecných budov	2.2.1 Rekonštrukcia kultúrneho domu, obec Tekold'any	
Opatrenie 2.3 Budovanie voľnočasovej infraštruktúry	2.3.1 Vybudovanie multifunkčného ihriska	
PRIORITNÁ OBLASŤ 3 – ENVIRONMENTÁLNA OBLASŤ		
Opatrenie	Projekt/Aktivita	Prioritná oblasť/oblasť
Opatrenie 3.1 Podpora aktivít v oblasti odpadového hospodárstva	3.1.1 Vybudovanie kanalizácie	Environmentálna oblasť
Opatrenie 3.2 Protipovodňové opatrenia	3.2.1 Protipovodňové opatrenia	

Zdroj: vlastné spracovanie

4.2 Súbor ukazovateľov výsledkov a dopadov

Súčasťou programovej časti je aj stanovenie ukazovateľov pre hodnotenie PHSR. Ukazovatele výsledkov a dopadov pre PHSR obce sú spracované v prehľade vo [formulári P2a](#), ktorý je súčasťou príloh.

Ukazovatele sú rozdelené do troch kategórií:

- ukazovatele výstupu - práce, tovary a služby, ktoré boli financované počas realizácie aktivít projektu vyjadrené z finančného a vecného hľadiska,
- ukazovatele výsledku - okamžitý efekt realizácie aktivít projektu, ktorý je k dispozícii pre cieľovú skupinu alebo sa jedná o služby poskytnuté cieľovej skupine,
- ukazovatele dopadu - dlhodobý efekt vplyvu na danú prioritnú oblasť alebo cieľovú skupinu, ktorý však realizátor projektu nemôže ovplyvniť.

Pre oblasť hodnotenia dopadov pre PHSR obce boli ako východiskové hodnoty dopadových ukazovateľov stanovené dopadové ukazovatele na nulovej úrovni a hodnotenie dopadov sa uskutočňuje k roku 2020.

Formulár č. P3 – formulár pre prípravu projektov

Základné údaje o projektovom zámere č. 2.2.1



Názov projektu	Rekonštrukcia kultúrneho domu							
Garant	Obec Tekold'any							
Kontaktná osoba garanta	Alena Rolincová							
Partneri garanta (spolupráca s)	-							
Začatie a ukončenie projektu	Apríl 2015 – december 2016							
Stav projektu pred realizáciou	Budova v zlom technickom stave, prevádzka energeticky náročná, zateká strecha							
Cieľ projektu	Modernizácia a zvýšenie energetickej efektívnosti budovy, celková rekonštrukcia							
Výstupy	Zlepšenie energetickej efektívnosti verejných budov – zníženie verejných výdavkov, zvýšenie kvality života v obci							
Užívatelia	Obyvatelia obce							
Indikátory monitoringu	Zníženie verejných výdavkov, Zvýšenie kvality života v obci							
Zmluvné podmienky	VO – výber dodávateľa							
Riziká	Neschválenie NFP, výber dodávateľa cez VO							
Poznámky	Projektová dokumentácia ešte nie je pripravená							
Realizácia projektu								
Fáza/míľnik	Súčinnosť iného odboru alebo subjektu				Termín (mesiac/rok)			
Prerokovanie projektového zámeru	Obecné zastupiteľstvo				03/2015			
Príprava projektovej dokumentácie	Starosta				06/2015			
Vydanie stavebného povolenia	Starosta				08/2015			
Spracovanie žiadosti o NFP	Externý manažment				08/2015			
Výber dodávateľa, podpis zmluvy	Obecné zastupiteľstvo, starosta				12/2015			
Realizácia projektu	Starosta				01/2016 – 12/2016			
Kolaudácia	Starosta				1/2017			
Financovanie projektu								
Druh výdavku	Termín (rok)	Náklady spolu (EUR)	z toho verejných zdrojov				z toho súkromné zdroje	
			EÚ	ŠR	VÚC	Obec		
Spracovanie projektovej dokumentácie	2015	2 500,00	0	0	0	2 500,00	0	



Realizácia projektu	2016	200 000,00	170 000,00	30 000,00	0	0	0
SPOLU		202 500,00	170 000,00	30 000,00	0	2 500,00	0

Zdroj: vlastné spracovanie

Základné údaje o projektovom zámere č. 1.3.1			
Názov projektu	Rekonštrukcia obecného úradu		
Garant	Obec Tekoldány		
Kontaktná osoba garanta	Alena Rolincová		
Partneri garanta (spolupráca s)	-		
Začatie a ukončenie projektu	Apríl 2017 – december 2018		
Stav projektu pred realizáciou	Budova v zlom technickom stave, prevádzka energeticky náročná		
Cieľ projektu	Modernizácia a zvýšenie energetickej efektívnosti budovy		
Výstupy	Zlepšenie energetickej efektívnosti verejných budov – zníženie verejných výdavkov		
Užívatelia	Obyvatelia obce		
Indikátory monitoringu	Zníženie verejných výdavkov		
Zmluvné podmienky	VO – výber dodávateľa		
Riziká	Neschválenie NFP, výber dodávateľa cez VO		
Poznámky	Projektová dokumentácia ešte nie je pripravená		
Realizácia projektu			
Fáza/míľnik	Súčinnosť iného odboru alebo subjektu	Termín (mesiac/rok)	
Prerokovanie projektového zámeru	Obecné zastupiteľstvo	03/2015	
Príprava projektovej dokumentácie	Starosta	06/2017	
Vydanie stavebného povolenia	Starosta	08/2017	
Spracovanie žiadosti o NFP	Externý manažment	08/2017	
Výber dodávateľa, podpis zmluvy	Obecné zastupiteľstvo, starosta	12/2017	
Realizácia projektu	Starosta	01/2018 – 12/2018	
Kolaudácia	Starosta	1/2019	
Financovanie projektu			
Druh výdavku	Termín (rok)	Náklady spolu (EUR)	z toho verejné zdroje z toho súkromné zdroje



			EÚ	ŠR	VÚC	Obec	
Spracovanie projektovej dokumentá cie	2017	2 500,00	0	0	0	2 500,00	0
Realizácia projektu	2018	100 000,00	85 000,00	15 000,00	0	0	0
SPOLU		102 500,00	85 000,00	15 000,00	0	2 500,00	0

Zdroj: vlastné spracovanie



5 Realizačná časť

Realizačná časť je zameraná na popis postupov inštitucionálneho a organizačného zabezpečenia realizácie programu rozvoja obce, systém monitorovania a hodnotenia plnenia programu rozvoja obce s ustanovením merateľných ukazovateľov, vecný a časový harmonogram realizácie programu rozvoja obce s formou akčných plánov. Realizačná časť obsahuje:

- východiská,
- popis úloh jednotlivých partnerov pri realizácii PHSR,
- popis postupov inštitucionálneho a organizačného zabezpečenia,
- stručný popis komunikačnej stratégie PHSR k jednotlivým cieľovým skupinám,
- popis systému monitorovania a hodnotenia plnenia PHSR,
- akčný plán s výhľadom na roky 2015-2016.

5.1 Východiská a popis úloh jednotlivých partnerov pri realizácii

Obecný úrad má v oblasti prípravy a realizácie programu rozvoja dostatočné skúsenosti na programovej aj projektovej úrovni. Pri realizácii PHSR vystupujú ako partneri obyvatelia obce, ktorí boli prizvaní a zúčastnili sa verejných stretnutí, kde definovali svoje požiadavky, spolupracovali pri definovaní silných a slabých stránok svojej obce. Následne aktívne pristupovali k prerokovaniu finálneho návrhu PHSR obce. V rámci prípravy dokumentu bol vypracovaný i dotazník, ktorý bol distribuovaný obcou do domácnosti. Vzhľadom na nízku návratnosť a malú výpovednú hodnotu, pristúpila obec k verejným stretnutiam s občanmi/podnikateľmi a záujmovými skupinami. Rovnako tak poslanci a zamestnanci OcÚ boli prizvaní ku konzultácii jednotlivých častí strategického dokumentu.

5.2 Popis postupov organizačného a inštitucionálneho zabezpečenia realizácie PHSR

Realizácia PHSR obce je činnosťou samosprávy obce a obec ju vykonáva prostredníctvom svojich orgánov (obecné zastupiteľstvo, starosta). Samospráva jedenkrát ročne získa a spracuje pripomienky poslancov, OcÚ, partnerov a verejnosti, do leta v čase začiatku prípravy rozpočtu na ďalší rok. Táto činnosť naplánovaná do termínu september príslušného roku, kedy bude predložené hodnotenie PHSR za predchádzajúci rok, aj jeho prípadná aktualizácia.

Vo vzťahu k realizácii PHSR obecné zastupiteľstvo berie na vedomie návrh strategickú časť dokumentu, schvaľuje celý dokument PHSR a každoročne schvaľuje vyhodnotenie jeho plnenia. Obecné zastupiteľstvo taktiež schvaľuje spolufinancovanie projektov. Obecné zastupiteľstvo schvaľuje každoročne hodnotiace a monitorovacie správy, rozhoduje o prípadných zmenách a aktualizácii programu.

Najvyšším výkonným orgánom obce a jeho predstaviteľom je starosta. Rozhoduje vo všetkých veciach správy obce, ktoré nespádajú do právomocí a kompetencií obecného zastupiteľstva. Starosta sa spolupodieľal na príprave dokumentu, riadil proces realizácie, podpisuje schválenie celého dokumentu, vykonáva uznesenia a zastupuje obec vo vzťahu k



štátnym orgánom, k právnickým a fyzickým osobám (radiace orgány príslušných operačných programov, dodávatelia, kontrolné skupiny projektov a i.).

Inštitucionálnu a administratívnu stránku zabezpečuje obecný úrad. Vzhľadom na personálne poddimenzovanie obecnej samosprávy, bude obecný úrad (v prípade nutnosti a zvážená možnosť) spolupracovať s externými konzultačnými spoločnosťami.

5.3 Stručný popis komunikačnej stratégie

Rôzne formy komunikácie budú súčasťou každého z pripravovaných a realizovaných projektov PHSR v rámci povinnej i nep povinnej činnosti informovania a publicity (pri projektoch financovaných z EŠIF a dotačných titulov) alebo v rámci komunikácie zainteresovaných cieľových skupín pri príprave a realizácii jednotlivých projektov. Vzhľadom na charakter obce, prebieha komunikácia osobným stykom s predstaviteľmi/zamestnancami obce, alebo priamou účasťou na zasadnutiach obecného zastupiteľstva. Dôležitým nástrojom komunikácie je pre obec webová stránka, ďalej informačná tabuľa, rozhlas a noviny. Komunikácia s obyvateľmi prebieha neustále až do ukončenia platnosti PHSR.

Ďalším nástrojom komunikácie sú i rokovania v rámci obecného zastupiteľstva, kde materiál na rokovanie pripravuje starosta obce v súčinnosti so zamestnancami obce. Rovnako tak hlavný kontrolór, vychádzajúc z definície jeho funkcie, môže dať stanovisko k prerokovanému materiálu.

5.4 Systém monitorovania a hodnotenia

Proces monitorovania PHSR sa vykonáva systematicky a priebežne počas celého trvania PHSR až do ukončenia jeho platnosti. Vstupnými údajmi pre monitorovanie sú uvedené vo Formulári P2 – ukazovatele výstupu, výsledku a dopadu projektu. Výstupom monitorovania je monitorovacia správa za príslušný rok schválená v OcÚ, resp. monitorovacia správa schválená riadiacim orgánom v systéme ITMS alebo podobnom. Za prípravu monitorovacej správy zodpovedá príslušný garant podľa povahy projektu. Jednať sa pritom môže o starostu obce, hlavného kontrolóra obce, poslancov, resp. inú poverenú osobu.

Cieľom monitorovania je získavanie informácií o reálnom plnení opatrení, o prípadnom negatívnom vývoji, spôsobe realizácie, definovanie a prijatie nápravných opatrení.

Samospráva jedenkrát ročne získa a spracuje pripomienky partnerov, OcÚ, poslancov a verejnosti, do leta v čase začiatku prípravy rozpočtu na ďalší rok. Táto činnosť je naplánovaná do termínu príslušného roku, kedy bude predložené hodnotenie PHSR za predchádzajúci rok, jeho prípadná aktualizácia, hodnotenie ukazovateľov vrátane korekcií v rámci pravidelného každoročného hodnotenia. V prípade nutnosti korekcií mimo stanovené termíny vykoná korekciu starosta obce. Celkový plán hodnotenia je spracovaný vo Formulári R5.



Formulár č. R 5 - Plán hodnotenia a monitorovania

Plán priebežných hodnotení PHSR na programové obdobie 2014 - 2023		
Typ hodnotenia	Vykonať prvýkrát	Dôvod vykonania/ periodicita
Strategické hodnotenie	najskôr v roku 2017	podľa rozhodnutia obce a vzniknutej spoločenskej potreby
Tematické hodnotenie časti PHSR	2016	téma hodnotenia identifikovaná ako riziková časť vo výročnej monitorovacej správe za predchádzajúci kalendárny rok
Ad hoc mimoriadne hodnotenie	Nerozhoduje	pri značnom odklone od stanovených cieľov a doľahnutých hodnôt ukazovateľov
		Pri návrhu na revíziu PHSR
Ad hoc hodnotenie celého PHSR alebo jeho časti	2016-2023	Na základe rozhodnutia starostu, podnetu poslancov

Zdroj: vlastné spracovanie

Formulár č. R 6 – Akčný plán na roky 2015 - 2016

Akčný plán pre oblasť PO 02 Sociálna oblasť			
Opatrenie 2.1			
2.2.1 Rekonštrukcia kultúrneho domu, obec Tekoldány	2016	Obec	PRV

Zdroj: vlastné spracovanie

Formulár č. R 7 - Záznam z verejného prerokovania

Zápis o verejnom prerokovaní strategického dokumentu

Názov dokumentu: PHSR obce Tekoldány na roky 2014-2023

Pripomienkovanie realizoval: Obecné zastupiteľstvo, riadiaci tím spracovania PHSR

Termín pripomienkovania: 9.5.2015

Oznam uverejnený: 2.5.2015

Text dokumentu k dispozícii: online aj v tlačenej forme na verejnom prerokovaní

Spôsob doručenia pripomienok: v diskusii na verejnom prerokovaní

Počet pripomienok: celkový počet 0, akceptovaných 0

Zápis vypracoval: Alena Rolincová, starostka obce Tekoldány



6 Finančná časť

Finančná časť obsahuje finančné zabezpečenie jednotlivých opatrení a aktivít, inštitucionálnu a organizačnú stránku realizácie programu rozvoja obce. Táto časť obsahuje:

- indikatívny finančný plán na celú realizáciu PHSR,
- model viaczdrojového financovania jednotlivých opatrení, aktivít (projektov) za účasti sociálno-ekonomických partnerov v území v prepojení na programový rozpočet obce,
- hodnotiacu tabuľku pre výber projektov.

Postupovalo sa podľa metodiky, a to nasledovne:

- Riadiaci tím zabezpečil spracovanie finančnej časti vo forme Finančného rámca pre realizáciu PHSR (Formulár č. F 6 - Finančný rámec pre realizáciu PHSR) a indikatívny finančný plán PHSR (Formulár č. F 5 - Indikatívny rozpočet – sumarizácia).
- Externý konzultant vypracoval návrhy hodnotiacich tabuliek podľa troch oblastí, (Formulár č. F 2 – Hodnotiaca tabuľka pre výber projektov).
- Návrh finančnej časti sa prerokoval v pracovnej skupine a s partnermi.
- Schválený indikatívny rozpočet sa zapracuje do programového rozpočtu samosprávy a ďalších záväzných dokumentov.
- Riadiaci tím zabezpečil rozpracovanie Indikatívneho finančného plánu do akčných plánov.

6.1 Indikatívny finančný plán na celú realizáciu PHSR

Zdroje financovania realizácie PHSR je možné rozčleniť na dve základné kategórie:

Riadne zdroje finančného zabezpečenia

Verejné zdroje

- štátny rozpočet,
- štátne účelové fondy (Environmentálny fond, Štátny fond rozvoja bývania, Recyklačný fond),
- rozpočet vyšších územných celkov (VÚC),
- rozpočet obce.

Iné zdroje

- prostriedky fyzických osôb,
- prostriedky právnických osôb,
- úvery,
- príspevky medzinárodných organizácií,
- iné prostriedky.

Doplnkové zdroje finančného zabezpečenia

- finančné prostriedky z Európskej únie (programovacie obdobie 2014-2023)



6.2 Model viaczdrojového financovania jednotlivých projektov

Financovanie jednotlivých projektov bude viaczdrojové, pričom závisieť od aktuálnej finančnej situácie obce a aktuálnych potrieb. Financovanie sa opierať o zdroje obce, štátu, EÚ, VÚC a súkromné zdroje. Vyčíslenie jednotlivých zámerov bolo stanovené kvalifikovaných odhadom, prieskumom a taktiež sa vychádzalo z existujúcich výkazov výmer/rozpočtov projektantov. Finálne podoby budú súčasťou ŽoNFP a budú vychádzať najmä z procesu verejného obstarávania.

Formulár č. F 3 - Model viaczdrojového financovania – intervenčná matica

Viaczdrojové financovanie								
Projekt	Celkové náklady	Verejné financovanie					Súkromné zdroje	Iné zdroje
		EÚ	Štát	VÚC	Obec	Spolu		
1.1.1 Rekonštrukcia miestnych komunikácií	30 000,00	25 000,00	5 000,00	0,00	0,00	30 000,00	0,00	0,00
1.1.2 Vybudovanie parkoviska pri cintoríne	10 000,00	7 500,00	2 500,00	0,00	0,00	10 000,00	0,00	0,00
1.1.3 Výstavba chodníkov v obci a na cintoríne	5 000,00	4 250,00	750,00	0,00	0,00	5 000,00	0,00	0,00
1.2.1 Rekonštrukcia miestneho rozhlasu a osvetlenie prechodov	30 000,00	25 000,00	5 000,00	0,00	0,00	30 000,00	0,00	0,00
1.3.1 Rekonštrukcia obecného úradu	100 000,00	85 000,00	15 000,00	0,00	0,00	100 000,00	0,00	0,00
2.1.1 Rekonštrukcia verejných priestranstiev a parkov, ihriska	20 000,00	17 000,00	3 000,00	0,00	0,00	20 000,00	0,00	0,00
2.2.1 Rekonštrukcia kultúrneho domu, obec Tekoldány	300 000,00	255 000,00	45 000,00	0,00	0,00	300 000,00	0,00	0,00
2.3.1 Vybudovanie multifunkčného ihriska	80 000,00	60 000,00	20 000,00	0,00	0,00	80 000,00	0,00	0,00
3.1.1 Vybudovanie kanalizácie	600 000,00	0,00	570 000,00	0,00	15 000,00	585 000,00	15 000,00	0,00
3.2.1 Protipovodňové opatrenia	10 000,00	0,00	9 500,00	0,00	500,00	10 000,00	0,00	0,00
						0,00	0,00	0,00
SPOLU	1 185 000,00	478 750,00	675 750,00	0,00	15 500,00	1 170 000,00	15 000,00	0,00

Zdroj: vlastné spracovanie

Formulár č. F 5 – Indikatívny rozpočet – sumarizácia

Oblasť/Rok	Rok										SPOLU
	2014	2015	2016	2017	2018	2019	2020	2021	2022	2023	
Hospodárska oblasť	0,00	0,00	0,00	5 000,00	100 000,00	30 000,00	0,00	30 000,00	0,00	10 000,00	175 000,00
Sociálna oblasť	0,00	0,00	300 000,00	0,00	20 000,00	0,00	0,00	0,00	0,00	80 000,00	400 000,00
Environmentálna oblasť	0,00	0,00	0,00	200 000,00	200 000,00	200 000,00	0,00	0,00	0,00	10 000,00	610 000,00
SPOLU	0,00	0,00	300 000,00	205 000,00	320 000,00	230 000,00	0,00	30 000,00	0,00	100 000,00	1 185 000,00

Zdroj: vlastné spracovanie

Formulár č. F 6 - Finančný rámec pre realizáciu PHSR pre potreby súhrnného prehľadu plánovaných projektov a aktivít je súčasťou príloh.



6.3 Systém hodnotenia a zaraďovania projektov do financovania

Pri schvaľovaní financovania jednotlivých projektov je nutné prihliadať na ich dôležitosť a význam vo vzťahu k rozvoju obce. Najvyššiu prioritu majú projekty, ktoré vyplývajú priamo z legislatívy (SR, EÚ) a projekty riešiace havarijnú alebo mimoriadnu situáciu. Do kategórie s vysokou prioritou sú zaradené projekty s oporou vo VZN obce, projekty MAS a projekty s vydaným právoplatným stavebným povolením a ukončeným procesom verejného obstarávania. Strednú prioritu majú projekty, ktoré majú možnosť uchádzať sa o cudzie a doplnkové zdroje financovania (majú oporu v programovej štruktúre operačných programov a prioritných osí EŠIF). Do kategórie 4 a 5 spadajú projekty nachádzajúce sa vo fáze úvah (bez stavebného povolenia či ukončeného procesu VO).

Formulár F2 - Hodnotiaca tabuľka pre výber projektov (upravený pre potreby obce)

Kategória	Úroveň dôležitosti	Hodnotiace kritérium - Opis podmienok pre zariadenie do priority	Projekt
1	Najvyššia	a) Projekty vyplývajúce zo zákona a/alebo legislatívy EÚ b) Projekty riešiace havarijnú alebo mimoriadnu situáciu Splnená jedna z podmienok	2.2.1, 1.3.1
2	Vysoká	a) Projekty vyplývajúce a podporené v rámci VZN obce b) Projekty s právoplatným stavebným povolením a ukončeným VO c) Projekty MAS Splnená jedna z podmienok	1.1.1, 1.1.2, 2.1.1, 3.1.1, 1.1.3, 2.3.1
3	Stredná	Projekty, ktoré majú možnosť uchádzať sa o cudzie a doplnkové zdroje financovania	1.2.1, 3.2.1
4	Nízka	a) Projekty definované ako zámery / v štádiu úvah.	
5	Najnižšia	Ostatné	

Zdroj: vlastné spracovanie



7 Závěrečná část

Formulár č. Z 1 - Schválenie PHSR

Schválenie PHSR	
Dokument	<p>Program hospodárskeho a sociálneho rozvoja obce Tekoldány na roky 2014 – 2023.</p> <p>Program hospodárskeho a sociálneho rozvoja obce je strednodobý rozvojový dokument, ktorý je vypracovaný v súlade s cieľmi a prioritami ustanovenými v národnej stratégii a zohľadňuje ciele a priority ustanovené v programe hospodárskeho rozvoja a sociálneho rozvoja vyššieho územného celku, na území ktorého sa obec nachádza, a je vypracovaný podľa záväznej časti územnoplánovacej dokumentácie obce. Dokument je štruktúrovaný podľa Metodiky na vypracovanie Programu hospodárskeho a sociálneho rozvoja obce/obcí/VÚC (v zmysle novely Zákona NR SR č. 539/2008 Z. z. o podpore regionálneho rozvoja schválenej vládou SR 18. Júna 2014).</p>
Spracovanie	<p>Spracovanie: spracovanie PHSR vykonala obec bezplatne v partnerstve s poradenskou spoločnosťou, ktorá koordinovala proces tvorby PHSR a zabezpečovať dodržiavanie metodických postupov.</p> <p>Autorský kolektív: Ing. Tomáš Galbavý, Ing. Ondrej Hanušovský</p> <p>Obdobie spracovania – január 2015 – apríl 2015</p>
Prerokovanie	<p>Prerokovanie v orgánoch samosprávy (výbory, komisie, rada)</p> <p>Verejné pripomienkovanie: 9.5.2015</p> <p>Posudzovanie SEA – nerelevantné</p>
Schválenie	<p>Návrh na uznesenie zastupiteľstva – obecné zastupiteľstvo schvaľuje PHSR obce Tekoldány na roky 2014-2023.</p>

Zdroj: vlastné spracovanie



8 Prílohy

Súčasťou dokumentu sú nasledovné prílohy:

- Formulár č. Ú 9 – Ex post hodnotenie predchádzajúceho PHSR
- Formulár č. A 4 – Ex post hodnotenie stavu projektovej pripravenosti
- Formulár č. A 7b Evidencia podnikateľských subjektov
- Formulár č. P 2a – Tabuľka ukazovateľov výsledkov, dopadov
- Formulár č. F 6 – Finančný rámec PHSR



8.1 Formulár č. Ú 9 – Ex post hodnotenie predchádzajúceho PHSR

Formulár č. Ú 9 - Ex-post hodnotenie predchádzajúceho PHSR vrátane hodnotenia čerpania finančných prostriedkov pri realizácii PHSR																			
č.	Názov investície - projekt, obec, okres, samosprávny kraj	Číslo a názov aktivity - projekt, obec, okres, samosprávny kraj	Klasifikácia investície (stavby) - triedy	Rok začatia	Ukazovateľ	Cena podľa vykonávacieho projektu		Objem finančných prostriedkov v príslušnom roku spolu			Finančné prostriedky podľa zdrojov								
				Rok dokončenia	Memá jednotka	Celkom	Z toho stavebná časť	Rok	Objem fin. prostriedkov	Z toho verejné investície	Štátny rozpočet	Rozpočet samosprávneho kraja	Rozpočet obce	Štátne účelové fondy	Úvery so zárukou štátu	Rozpočet EÚ	Kód OP	Súkr. zdroje	Iné zdroje
0	1	2	3	4	5	6	7	8	9	10	11	12	13	14	15	16	17	18	19
1	Drobné stavebné práce na obecnom úrade a kultúrnom dome – oprava strechy na obecnom úrade, vybudovanie krbu v kultúrnom dome, obec Tekoľďany, okres Hlohovec, TTSK	Cieľ 2 Rozvoj infraštruktúry, 13. Modernizácia a rekonštrukcia budovy OcÚ, 15. Rekonštrukcia kultúrneho domu,	1274 - Ostatné budovy, i.n.	2009		45 256,00	45 256,00	2010	45 256,00	45 256,00	6 449		2 263			36 544,22			
				2010															



8.2 Formulár č. A 4 – Ex post hodnotenie projektovej pripravenosti

Program hospodárskeho a sociálneho rozvoja obce Tekoľďany na roky 2014-2023



Formulár č. A 4 - Ex-post hodnotenie - stav projektovej pripravenosti investícií k termínu aktualizácie PHSR, resp. vypracovania nového PHSR (pipe_line)																					
por. č.	Politika - oblasť	Názov investície, obec, okres, samosprávny kraj	Klasifikácia stavby - triedy	Rok začatia-plán	Technická príprava mesiac/rok	Cena podľa stavebného zámeru		Navrhovaný objem finančných prostriedkov v príslušnom roku spolu			Finančné prostriedky podľa zdrojov										
				Rok dokončenia a-plán	ÚR: SP: PD:	Celkom	Z toho stavebná časť	Rok	Objem fin. prostriedkov celkom	Z toho verejné investície	Štátny rozpočet	Rozpočet samosprávneho kraja	Rozpočet obce	Štátne účelové fondy	Úvery so zárukou štátu	Rozpočet EÚ	Kód OP	Súkr. zdroje	Iné zdroje		
0	1	2	3	4	5	6	7	8	9	10	11	12	13	14	15	16	17	18	19		
1	Politika (oblasť) - hospodárska	Rekonštrukcia obecného úradu, obec Tekoľďany, okres Hlohovec, TISK	1220 - Budovy pre administratívu	2017	6/17	100 000,00	100 000,00	2018	100 000,00	100 000,00	15 000,00						85 000,00	PRV			
				2018	3/17																
				2019	N/A																
2	Politika (oblasť) - hospodárska	Rekonštrukcia miestneho rozhlasu a osvetlenie prechodov, obec Tekoľďany, okres Hlohovec, TISK	2224 - Miestne elektrické a telekomunikačné rozvody a vedenia	2019	N/A	30 000,00	30 000,00	2019	30 000,00	30 000,00	5 000,00		0,00				25 000,00	LEADER			
				2019	N/A																
				2021	12/20																
3	Politika (oblasť) - hospodárska	Rekonštrukcia miestnych komunikácií, obec Tekoľďany, okres Hlohovec, TISK	2112 - Miestne komunikácie	2021	12/20	30 000,00	30 000,00	2021	30 000,00	30 000,00	5 000,00		0,00				25 000,00	PRV			
				2021	12/20																
				2021	12/20																
4	Politika (oblasť) - hospodárska	Výstavba chodníkov v obci a na cintoríne, obec Tekoľďany, okres Hlohovec, TISK	2112 - Miestne komunikácie	2017	08/17	5 000,00	5 000,00	2017	5 000,00	5 000,00	750,00		0,00				4 250,00	PRV			
				2018	08/17																
				2018	06/17																
5	Politika (oblasť) - hospodárska	Vybudovanie parkoviska pri cintoríne, obec Tekoľďany, okres Hlohovec, TISK	2112 - Miestne komunikácie	2023	12/22	10 000,00	10 000,00	2023	10 000,00	10 000,00	2 500,00		0,00				7 500,00	PRV			
				2023	12/22																
				2023	10/22																
6	Politika (oblasť) - sociálna	Rekonštrukcia kultúrneho domu, obec Tekoľďany, okres Hlohovec, TISK	1261 - Budovy na kultúrnu a verejnú zábavu	2015	6/15	300 000,00	300 000,00	2016	300 000,00	300 000,00	45 000,00		0,00				255 000,00	PRV			
				2016	6/15																
				2016	4/15																
7	Politika (oblasť) - sociálna	Rekonštrukcia verejných priestranstiev a parkov, ihriska, obec Tekoľďany, okres Hlohovec, TISK	2412 - Ostatné športové a rekreačné stavby	2017	6/17	20 000,00	20 000,00	2018	20 000,00	20 000,00	3 000,00		0,00				17 000,00	PRV			
				2018	6/17																
				2018	3/17																
8	Politika (oblasť) - sociálna	Vybudovanie multifunkčného ihriska, obec Tekoľďany, okres Hlohovec, TISK	2412 - Ostatné športové a rekreačné stavby	2023	6/23	80 000,00	80 000,00	2023	80 000,00	80 000,00	20 000,00		0,00				60 000,00	PRV			
				2023	6/23																
				2023	3/23																
9	Politika (oblasť) - environmentálna	Vybudovanie kanalizácie, obec Tekoľďany, okres Hlohovec, TISK	2223 - Miestne kanalizácie	2016	6/16	600 000,00	600 000,00	2017	200 000,00	200 000,00		190 000,00	5 000,00					EF	5 000,00		
				2018	6/16							190 000,00	5 000,00							EF	5 000,00
				2019	1/16							190 000,00	5 000,00								EF
10	Politika (oblasť) - environmentálna	Protipovodňové opatrenia, obec Tekoľďany, okres Hlohovec, TISK	2223 - Miestne kanalizácie	2023	6/22	10 000,00	10 000,00	2023	10 000,00	10 000,00		9 500,00	500,00					EF			
				2023	6/22																



8.3 Formulár A7b – evidencia podnikateľských subjektov

Formulár č. A 7 Evidencia podnikateľských subjektov obce Tekoľďany									
Číslo	Názov PO	Počet zamestnancov (rok)	Prírastok/úbytok zamestnancov	Tržby (rok)	Zisk (rok)	Rast pridanej hodnoty (rok)	Záznam z rokovania o Dohode o partnerstve dňa:	Poznámky	Kontakt
1	Jana Stankovičová - Potraviny Jana	1	0	N/A	N/A	N/A	13.12.2014	obchod	0908 431 375
2	Angelika Kukučková - ANKU	1	0	N/A	N/A	N/A	13.12.2014	keramika, účtovníctvo	0905 416 070
3	Keramika - Andrej Mihálik	1	0	N/A	N/A	N/A	12.12.2014	keramika,	0905 416 070
4	Poľnohospodárske družstvo Dolné Otrokovce	1	0	N/A	N/A	N/A	12.12.2014	poľnohospodárstvo	

Číslo:	Názov subjektu:	Právna forma:	IČO:	DIČ:
1	Jana Stankovičová - Potraviny Jana	SZČO	47750952	1070124594
Sídlo:		Prevádzkareň/Prevádzkárne:		
Tekoľďany 19		Tekoľďany		
Predmet činnosti:				Počet zamestnancov:
prevádzkovanie obchodu s potravinami				1
Konateľ/lia:		Kontaktná osoba/y:		
Jana Stankovičová		Jana Stankovičová		
Kontakty				
adresa:	telefón:	e-mail:	internetová stránka:	
Horné Otrokovce č.. 268	0908431375	N/A	N/A	
Poznámky (spolupráca s obcou, mestom):				
Prenajaté priestory od obce za účelom prevádzkovania predajne potravín v kultúrnom dome v Tekoľďanoch.				



2	Angelika Kukučková - ANKU	SZČO	37248707	1042939293
Sídlo:		Prevádzkár/Prevádzkárne:		
Tekoľďany 30		Tekoľďany		
Predmet činnosti:			Počet zamestnancov:	
keramika, poradenstvo, účtovníctvo			1	
Konateľ/lia:		Kontaktná osoba/y:		
Angelika Kukučková		Angelika Kukučková		
Kontakty				
adresa:		telefón:	e-mail:	internetová stránka:
Tekoľďany 58		0905416070	N/A	N/A
Poznámky (spolupráca s obcou, mestom):				
Prenajaté obecné priestory za účelom výroby keramických výrobkov.				



Číslo:	Názov subjektu:	Právna forma:	IČO:	DIČ:
3	Keramika - Andrej Mihálik	SZČO	33437157	1032673279
Sídlo:			Prevádzkárne/Prevádzkárne:	
Tekoľďany 30			Tekoľďany	
Predmet činnosti:				Počet zamestnancov:
výroba keramických výrobkov				1
Konateľ/lia:			Kontaktná osoba/y:	
Andrej Mihálik			Andrej Mihálik	
Kontakty				
adresa:		telefón:	e-mail:	internetová stránka:
Horné Otrokovce 147		0905416070	N/A	N/A
Poznámky (spolupráca s obcou, mestom):				
Prenájom obecných priestorov za účelom výroby keramických výrobkov.				



Číslo:	Názov subjektu:	Právna forma:	IČO:	DIČ:
4	Poľnohospodárske družstvo Dolné Otrokovce		208035	2020394959
Sídlo:			Prevádzkárň/Prevádzkárne:	
Dolné Otrokovce			Tekoľďany	
Predmet činnosti:				Počet zamestnancov:
poľnohospodárska výroba				1
Konateľ/lia:			Kontaktná osoba/y:	
Vladimír Mosný			Vladimír Mosný	
Kontakty				
adresa:		telefón:	e-mail:	internetová stránka:
Hlohovec				
Poznámky (spolupráca s obcou, mestom):				

