

ZMLUVA O ZRIADENÍ VECNÝCH BREMIEN
uzavretá podľa § 151n a nasl. zákona č. 40/1964 Zb. Občiansky zákonník v platnom znení
(ďalej len „zmluva“)

ev. č. oprávneného: 211248-0170001055-VB

1. ZMLUVNÉ STRANY

Obec Kostofany pod Tribečom

Sídlo:

Zastúpené:

IČO:

DIČ:

Kostofany pod Tribečom č. 70, 951 77 Kostofany pod Tribečom

Mária Segíňová - starosta

00308129

2021102820

(ďalej len „Povinný“)

a

Západoslovenská distribučná, a.s.

Sídlo:

Zapísaná v:

Zastúpená:

IČO:

IČ DPH:

IBAN:

Čulenova 6, 816 47 Bratislava

Obchodný register Okresného súdu Bratislava I

oddiel: Sa, vložka číslo: 3879/B

Ing. Xénia Albertová – vedúca riadenia vlastníckych vzťahov
na základe poverenia č. 00363-URI-POIN zo dňa 18.09.2020

Jaroslav Klimaj – expert riadenia vlastníckych vzťahov
na základe poverenia č. 00363-URI-POIN zo dňa 18.09.2020

36 361 518

SK2022189048

SK59 1100 0000 0026 2610 6826

(ďalej len „Oprávnený“)

a

MLO s.r.o.

Sídlo:

Zapísaná v:

Zastúpená:

IČO:

IČ DPH:

Mišíkova 7597/27, 811 06 Bratislava

Obchodný register Okresného súdu Bratislava I,

oddiel: Sro, vložka číslo: 91947/B

Vladimír Marko - konateľ

47 401 800

SK2023856274

(ďalej len „Žiadateľ“)

(Povinný, Oprávnený a Žiadateľ ďalej spoločne len „Zmluvné strany“)

2. ÚVODNÉ USTANOVENIA

1. Povinný je výlučným vlastníkom, v spoluvlastníckom podiele 1/1 k celku, nasledovných nehnuteľností – pozemkov:

Parcelné číslo	Register KN	LV č.	Výmera v m ²	Druh pozemku	Katastrálne územie	Obec	Okres
316/27	C	486	3 081	Orná pôda	Kostofany pod Tribečom	Kostofany pod Tribečom	Zlaté Moravce
316/1	E	486	542	Orná pôda	Kostofany pod Tribečom	Kostofany pod Tribečom	Zlaté Moravce

(ďalej len „Zaťažená nehnuteľnosť“).

2. Oprávnený je držiteľom povolenia na podnikanie v elektroenergetike v rozsahu distribúcia elektriny vydaného rozhodnutím Úradu pre reguláciu sieťových odvetví (ďalej len „Povolenie“) a zabezpečuje prevádzkovanie distribučnej sústavy na vymedzenom území, na ktorom sa nachádza aj Zťažená nehnuteľnosť.
3. V súvislosti s investičným zámerom Žiadateľa uzatvorili Oprávnený a Žiadateľ dňa 12.07.2021 zmluvu o pripojení odberných elektrických zariadení žiadateľa do distribučnej sústavy č. 170001055 (ďalej len „Zmluva o pripojení“). V zmluve o pripojení sa Oprávnený zaviazal, že v rámci stavby „NA_ Kostofany pod Tribečom 12RD – TS, VNK, NNK“ (ďalej len „Elektroenergetická stavba“) vybuduje na vlastné náklady a nebezpečenstvo elektroenergetické stavby a zariadenia distribučnej sústavy. V Zmluve o pripojení si zároveň Oprávnený a Žiadateľ dohodli úpravu práv a povinností pri realizácii Elektroenergetickej stavby, pričom Žiadateľ sa zaviazal Oprávnenému zabezpečiť mu práva zodpovedajúce vecným bremenám k pozemkom dotknutým realizáciou Elektroenergetickej stavby.
4. V rámci Elektroenergetickej stavby budú na Zťaženú nehnuteľnosť umiestnené nasledovné elektroenergetické zariadenia :
 - a) podzemné káblové VN (22 kV) vedenie, vrátane zariadení súvisiacich a potrebných na ich prevádzku (ďalej len „Elektroenergetické zariadenia“).
5. Elektroenergetické zariadenia sa budú nachádzať na časti Zťaženej nehnuteľnosti v rozsahu vyznačenom v geometrickom pláne na zameranie vecného bremena číslo 108110/2021, úradne overeným dňa 13.9.2021 pod číslom 517/2021 (ďalej len „Geometrický plán“). Kópia časti Geometrického plánu týkajúca sa Zťaženej nehnuteľnosti tvorí prílohu tejto zmluvy a je neoddeliteľnou súčasťou tejto zmluvy.

3. ZRIADENIE VECNÝCH BREMIEN

1. Povinný zriaďuje touto zmluvou v prospech Oprávneného vecné bremená in personam, predmetom ktorých je povinnosť Povinného strpieť na časti Zťaženej nehnuteľnosti v rozsahu vyznačenom v Geometrickom pláne ako koridor vecných bremien:
 - a) zriadenie a uloženie Elektroenergetických zariadení;
 - b) užívanie, prevádzkovanie, údržbu, opravy, úpravy, rekonštrukcie, modernizácie a akékoľvek iné stavebné úpravy Elektroenergetických zariadení a ich odstránenie;(ďalej len „Vecné bremená“), za podmienok ďalej dohodnutých v tejto zmluve.
2. Oprávnený Vecné bremená prijíma.

4. NÁHRADA ZA ZRIADENIE VECNÝCH BREMIEN A SPÔSOB JEJ ÚHRADY

1. Zmluvné strany sa dohodli, že Povinný zriaďuje Vecné bremená podľa tejto zmluvy **bezodplatne**.
2. Zmluvné strany sa dohodli, že uzatvorením tejto zmluvy budú vysporiadané všetky nároky Povinného vyplývajúce zo zriadenia Vecných bremien podľa tejto zmluvy, vrátane nárokov Povinného na jednorazovú náhradu za zriadenie zákonných vecných bremien, nútené obmedzenie užívania Zťaženej nehnuteľnosti a nútené obmedzenie užívania Zťaženej nehnuteľnosti Povinným v ochrannom pásme Elektroenergetických zariadení podľa § 11 zákona č. 251/2012 Z. z. o energetike a o zmene a doplnení niektorých zákonov, a že si Povinný nebude z tohto titulu uplatňovať žiadne ďalšie nároky voči Oprávnenému. Týmto nie je dotknutý nárok Povinného na náhradu škody, ak mu vznikne po podpise tejto zmluvy porušením povinností Oprávneného pri výkone práv vyplývajúcich z Vecných bremien.

5. OSOBITNÉ VYHLÁSENIA ZMLUVNÝCH STRÁN

1. Povinný vyhlasuje, že:
 - a) je oprávnený samostatne nakladať so Zťaženou nehnuteľnosťou v celom rozsahu potrebnom pre platné uzavretie tejto zmluvy,
 - b) nie sú podané žiadne návrhy na vklad akýchkoľvek práv k Zťaženej nehnuteľnosti do katastra nehnuteľností a neexistujú žiadne faktické alebo právne prekážky, ktoré by bránili uzavrieť túto zmluvu a vykonávať práva zodpovedajúce Vecným bremenám Oprávneným,
 - c) Zťaženú nehnuteľnosť nadobudol v súlade s platnými právnymi predpismi Slovenskej republiky a žiadna tretia osoba si neuplatňuje a ani nemôže uplatňovať akékoľvek nároky k Zťaženej nehnuteľnosti,
 - d) nie je účastníkom žiadneho súdneho alebo iného sporu týkajúceho sa, resp. súvisiaceho, so Zťaženou nehnuteľnosťou.
2. Zriadenie Vecných bremien v prospech Oprávneného bolo schválené Obecným zastupiteľstvom na zasadnutí dňa 30.9.2021. Kópia výpisu z uznesenia Obecného zastupiteľstva číslo 136/2021 tvorí prílohu tejto zmluvy a je neoddeliteľnou súčasťou tejto zmluvy.

3. Povinný berie na vedomie, že zriadením a uložením Elektroenergetických zariadení vzniká podľa § 43 zákona č. 251/2012 Z. z. o energetike a o zmene niektorých zákonov ochranné pásmo Elektroenergetických zariadení.
4. Povinný berie na vedomie, že Oprávnený môže poveriť výkonom činností, ktoré sú uvedené v čl. 3, ods. 1. tejto zmluvy, tretie osoby.
5. Povinný berie na vedomie, že zriadením a uložením Elektroenergetických zariadení vzniká Oprávnenému podľa § 11 ods. 1 písm. a) zákona č. 251/2012 Z. z. o energetike a o zmene a doplnení niektorých zákonov právo vstupovať na Zataženú nehnuteľnosť v rozsahu a spôsobom nevyhnutným na výkon povolenej činnosti.
6. Zmluvné strany berú na vedomie, že Oprávnený je zapísaný v registri partnerov verejného sektora (link: <https://rpvs.gov.sk/rpvs/Partner/Partner/Detail/9716>).
7. Zmluvné strany sa dohodli, že Oprávnený môže umiestňovať na Zataženú nehnuteľnosť ďalšie Elektroenergetické zariadenia alebo vykonávať údržbu, opravy, úpravy, rekonštrukcie, modernizácie a akékoľvek iné stavebné úpravy Elektroenergetických zariadení ako aj ďalších Elektroenergetických zariadení na Zataženej nehnuteľnosti v rámci koridoru vecných bremien určeného Geometrickým plánom, bez náhrady za strpenie umiestnenia ďalšieho Elektroenergetického zariadenia v rámci koridoru vecných bremien na Zataženej nehnuteľnosti, ak nedôjde k takej stavebnej úprave, ktorá sa môže dotknúť existujúcich stavieb Povinného.

6. VZNIK VECNÝCH BREMIEN A DOBA ICH TRVANIA

1. Vecné bremená podľa tejto zmluvy sa zriaďujú na dobu neurčitú. Oprávnený nadobudne práva zodpovedajúce vecným bremenám podľa tejto zmluvy povolením vkladu vecných bremien v prospech Oprávneného do príslušného katastra nehnuteľností.
2. Zmluvné strany sa dohodli, že návrh na vklad vecných bremien do katastra nehnuteľností podľa tejto zmluvy (ďalej len „Návrh na vklad“), spolu s dokumentáciou a všetkými prílohami, ktoré vyžadujú príslušné právne predpisy, podá Žiadateľ, pričom Povinný a Oprávnený týmto výslovne poverujú Žiadateľa na podanie takéhoto Návrhu na vklad, ako aj na prípadné dopĺňanie Návrhu na vklad, nahliadanie do spisu a podávanie informácií. Žiadateľ sa zaväzuje, že do 10 kalendárnych dní odo dňa podania Návrhu na vklad doručí Povinnému a Oprávnenému kópiu Návrhu na vklad s vyznačeným dátumom a hodinou podania Návrhu na vklad.
3. Všetky náklady spojené s uzatvorením tejto zmluvy (úradné osvedčenie podpisu Povinného, poštovné, a iné náklady s tým súvisiace) ako aj náklady spojené s katastrálnym konaním vo veci vkladu Vecných bremien do katastra nehnuteľností podľa tejto zmluvy, vrátane správneho poplatku za katastrálne konanie vo veci vkladu Vecných bremien do katastra nehnuteľností podľa tejto zmluvy, znáša po dohode Zmluvných strán v plnej výške Žiadateľ.
4. Zmluvné strany berú na vedomie, že podpísaním tejto zmluvy sú svojimi zmluvnými prejavmi viazaní. Zmluvné strany sa dohodli, že ak Návrh na vklad bude zamietnutý, sú Zmluvné strany povinné poskytnúť si vzájomnú súčinnosť potrebnú na to, aby došlo k odstráneniu nedostatku tejto zmluvy za účelom vkladu Vecných bremien do katastra nehnuteľností, vrátane uzavretia prípadného dodatku k tejto zmluve.

7. PREVOD A PRECHOD PRÁV A POVINNOSTÍ

1. Vecné bremená zriadené touto zmluvou sú spojené s vlastníctvom Zataženej nehnuteľnosti a prechádzajú s vlastníctvom Zataženej nehnuteľnosti na každého jej nadobúdateľa. Na vylúčenie pochybností, ak dôjde k rozdeleniu Zataženej nehnuteľnosti, budú Vecné bremená viazať na novovzniknutých parcelách v rovnakom rozsahu, ako to vyplýva z tejto zmluvy vo vzťahu k Zataženej nehnuteľnosti.


8. ZÁVEREČNÉ USTANOVENIA

1. Táto zmluva nadobúda platnosť a účinnosť dňom jej podpísania Zmluvnými stranami. Ak je však ktorákoľvek zo Zmluvných strán povinná osoba podľa § 2 zákona č. 211/2000 Z. z. o slobodnom prístupe k informáciám a o zmene a doplnení niektorých zákonov (ďalej len „Zákon o slobode informácií“), táto zmluva nadobúda platnosť dňom jej podpísania Zmluvnými stranami a účinnosť dňom nasledujúcim po dni jej zverejnenia.
2. Zmluvné strany berú na vedomie, že Povinný je povinná osoba podľa § 2 Zákona o slobode informácií. Povinná osoba podľa § 2 Zákona o slobode informácií zverejní túto zmluvu najneskôr do 30 kalendárnych dní odo dňa jej platnosti a doručí zvyšným zmluvným stranám písomné potvrdenie o zverejnení tejto zmluvy do 10 kalendárnych dní odo dňa jej zverejnenia.
3. Neoddeliteľnou súčasťou tejto zmluvy sú:
 - Príloha č. 1 : Kópia časti geometrického plánu č. 108110/2021
 - Príloha č. 2 : Kópia výpisu z uznesenia Obecného zastupiteľstva číslo 136/2021

4. Vzťahy Zmluvných strán založené touto zmluvou, ktoré zmluva výslovne neupravuje, sa riadia príslušnými ustanoveniami Občianskeho zákonníka a ostatných platných právnych predpisov Slovenskej republiky.
5. V prípade, že ktorékoľvek ustanovenie tejto zmluvy bude súdom alebo príslušným štátnym orgánom z akéhokoľvek dôvodu prehlásené za neplatné, nedostatočne určité alebo nevykonateľné, Zmluvné strany sa zaväzujú odstrániť dodatkom tejto zmluvy takúto neplatnosť, nedostatočnú určitosť alebo nevykonateľnosť takým spôsobom, aby bol zmysel tejto zmluvy naplnený.
6. Akékoľvek zmeny tejto zmluvy je možné vykonať výlučne na základe písomnej dohody Zmluvných strán formou písomných dodatkov podpísaných Zmluvnými stranami.
7. Táto zmluva je vyhotovená v piatich exemplároch rovnakej právnej sily, pričom každá zo Zmluvných strán obdrží po podpise tejto zmluvy Zmluvnými stranami po jednom vyhotovení, a dve vyhotovenia budú použité pre účely povolenia vkladu Vecných bremien podľa tejto zmluvy do katastra nehnuteľností.
8. Zmluvné strany vyhlasujú, že ich zmluvná voľnosť nie je obmedzená, túto zmluvu uzatvorili na základe ich slobodnej vôle, táto zmluva nebola uzatvorená v tiesni a za nápadne nevýhodných podmienok, túto zmluvu si prečítali, jej obsahu rozumejú a na znak súhlasu ju podpisujú.
9. Osobné údaje, ktoré sú súčasťou tejto zmluvy, sú spracúvané v súlade s informáciami o ochrane osobných údajov, ktoré sú dostupné vždy v aktuálnom znení na www.zsdis.sk/GDPR.

Povinný


V Kostofanoch pod Tribečom, dňa 8.11.2021

podpis : 
 meno : Mária Segi
 funkcia : starosta
 Kostofany pod Tribečom




Oprávnený

V Bratislave, dňa 7.11.2021


podpis : 
 meno : Ing. Xénia Albertová
 funkcia : vedúca riadenia vlastníckych vzťahov
 Západoslovenská distribučná, a.s.

Západoslovenská distribučná, a.s.
 253
 Bratislava 6, 816 47 Bratislava

podpis : 
 meno : Jaroslav Klimaj
 funkcia : expert riadenia vlastníckych vzťahov
 Západoslovenská distribučná, a.s.

Žiadateľ

V Bratislave, dňa 9.11.2021

podpis : 
 meno : Vladimír Marko
 funkcia : konateľ
 MLO s.r.o.

MLO s.r.o.
 Mišíkova 759
 811 04 Bratislava
 IČO: 474018
 IČ DPH: SK20238

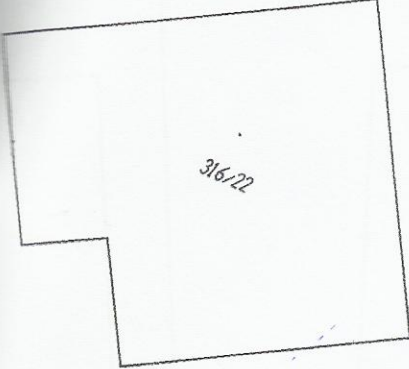
Správny poplatok uhradený podľa
zákona 145/2002 Z. z. o správnych
poplatkoch v znení neskorších zákonov

Geometrický plán je podkladom na právne úkony, keď údaje doterajšieho stavu výkazu výmer sú zhodné s údajmi platných výpisov z katastra nehnuteľností.

Vyhoviteľ  GEO - PRE, s.r.o. Kremnická 11, Nitra IČO : 36 720 950 tel. 0905 234 052	Kraj Nitriansky	Okres Zlaté Moravce	Obec Kostoľany pod Tribečom
	Kat. územie Kostoľany pod Tribečom	Číslo plánu 108110/2021	Mapový list č. ZS VIII 19-5
GEOMETRICKÝ PLÁN		na vyznačenie vecného bremena na priznanie práva uloženia inžinier. sietí na p.č. E - 316/1, 316/2, 317/2, 329/2 a p.č. C - 316/27 - 316/32.	
		Vyhoviteľ: Ing. Erika Drienovská	
Vyhoviteľ	Autorizačne overil		Úradne overil
Dňa: 30.8.2021	Meno: Ing. Ján Vozaf	Dňa: 30.8.2021	Meno: Ing. Vladimír Sabo
Nové hranice boli v prírode označené nie sú označené		Náležitostami a presnosťou zodpovedá predpisom	
Záznam podrobného merania (meračský náčrt) č. 184		Úradne overené podľa §9 zákona NR SR č.215/1995 Z.z. o geodézii a kartografii	
Súradnice bodov označených číslami a ostatné meračské údaje sú uložené vo všeobecnej dokumentácii		Pečiatka a podpis	

Q
316/1

604/1



316/22

r
380/1

604/2

Φ
329

(329/2)

(316/2)

5.95
-1.00

26

1.00

2

(317/2)

1.00

1.00

1.00

1.00

1.00

1.00

1.00

1.00

1.00

1.00

1.00

1.00

1.00

1.00

1.00

1.00

3.95

21

2.15

2.25

1.00

1.00

1.00

1.00

1.00

1.00

1.00

1.00

1.00

1.00

1.00

1.00

1.00

1.00

1.00

1.00

-22.25

-25.25

-22.30

r
316/32

r
316/17

Q
316/3

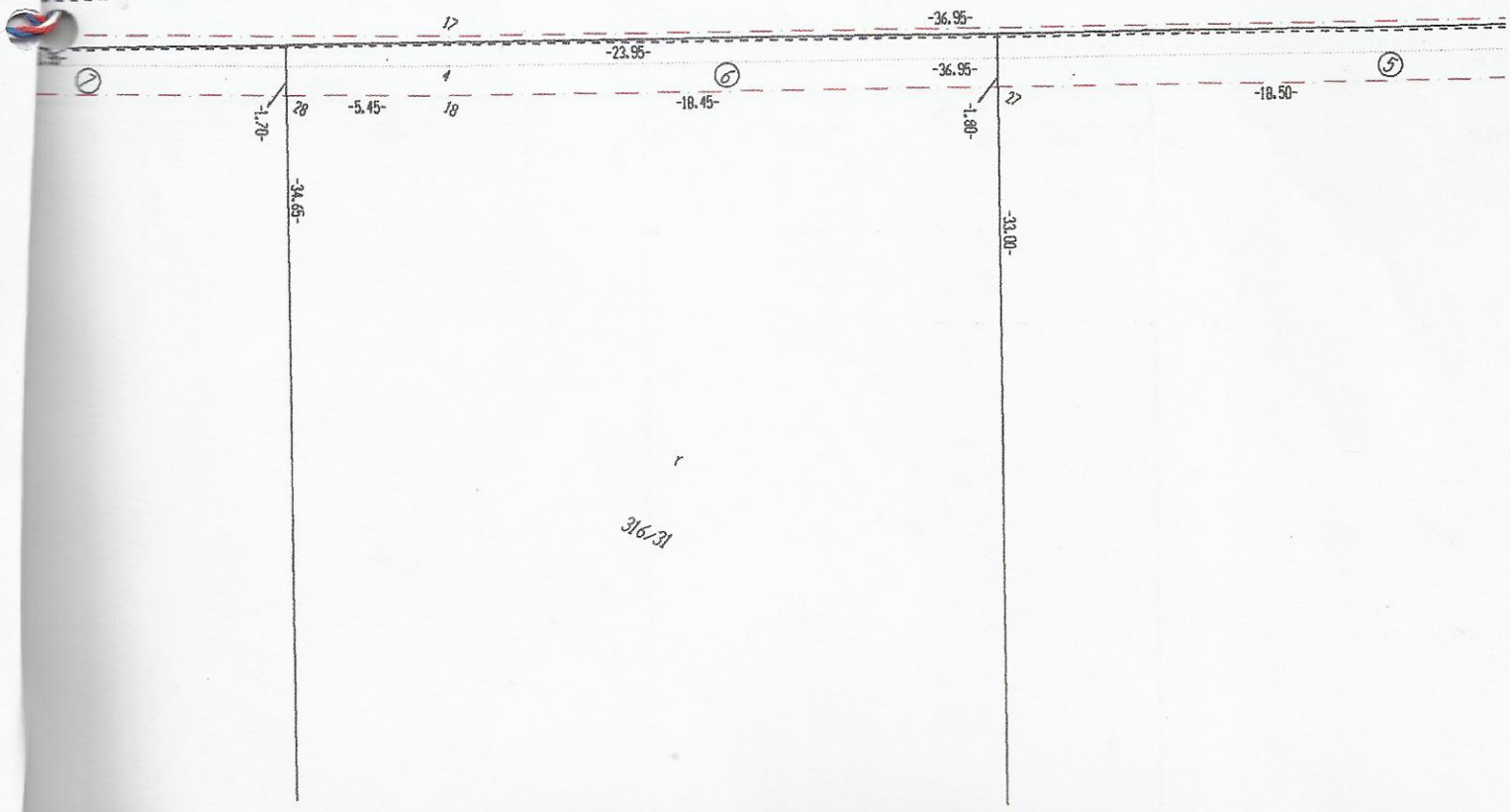
Q
316/2

316/24

316/21

r
316/18

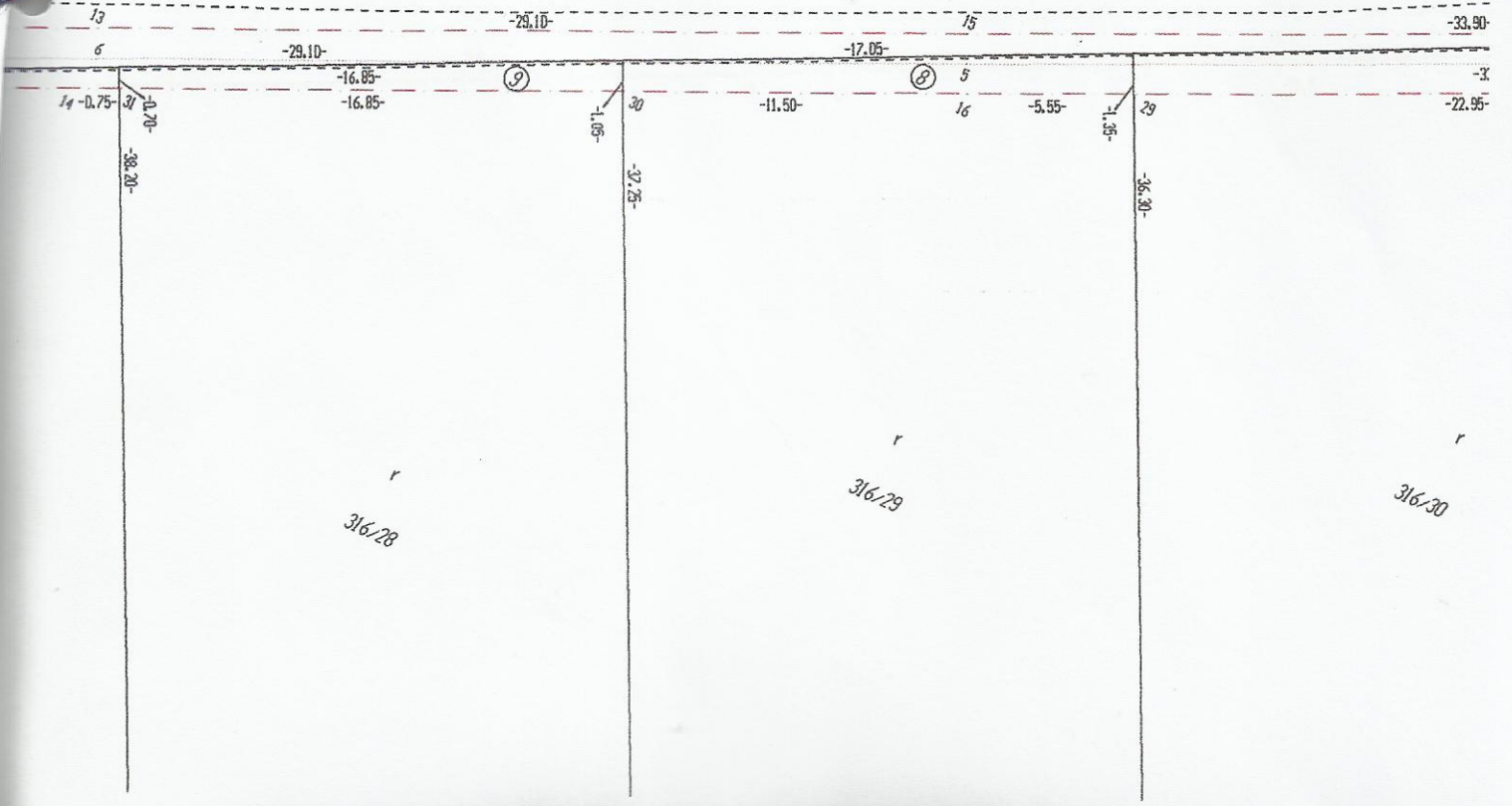
r
316/31



316/

316/6


316/5



316/28

316/29


316/30



r
316.7

r
316.8

r
316.26 ←



r
316.27

Výkaz výmer

Pk. Listu vložky vlastní.		Doterajší stav				Zmeny				Nový stav		Vlastník (iná opráv. osoba) adresa, (sidlo)	
		Číslo		Druh pozemku	D i e i	k parcele číslo	m2	od parcely číslo	Číslo parcely	Výmera ha	Druh pozemku		Kód
		PK	KN - E										
529			316/30	orná pôda				316/30	857	orná pôda 1		doterajší	
529			316/31	orná pôda				316/31	858	orná pôda 1		doterajší	
1011			316/32	orná pôda				316/32	1305	orná pôda 1		doterajší	
			329	ostatná plocha				329	911	ostatná plocha 37		doterajší	
Spolu :									9745				

Poznámka:

Zriaďuje sa vecné bremeno na priznanie práva uloženia inžinierskych sietí vo vyznačenom rozsahu na parcele registra E č. 316/1, 316/2, 317/2, 329/2 a parcele registra C č. 316/27-:32 v prospech Západoslovenská distribučná, a.s..

Legenda:

- Kód spôsobu využívania 1 - Pozemok využívaný pre rastlinnú výrobu, na ktorom sa pestujú obilniny, okopaniny, krmoviny, technické plodiny, zelenina a iné poľnohospodárske plodiny alebo pozemok dočasne nevyužívaný pre rastlinnú výrobu
- 37 - Pozemok, na ktorom sú skaly, svahy, rokliny, výmole, vysoké medze s krovím, alebo kamením a iné plochy, ktoré neposkytujú trvalý úžitok

Výkaz výmer

Fkn. listu vložky vlastníka		Doterajší stav				Zmeny				Nový stav		Vlastník (Iná opráv. osoba) adresa, (sídlo)							
		Číslo		Druh pozemku	Výmera ha	D i e i	k parcele číslo	m ²	od parcely číslo	m ²	Číslo parcely		Druh pozemku	Výmera Kód					
		PK	KN - E												KN - C	ha			
1034		329/2			789	1				7		789	vodná plocha			doterajší			
1011		317/2			8	2				2		8	orná pôda			doterajší			
1142		316/2			13	3				2		13	orná pôda			doterajší			
486		316/1			542	4				148		542	orná pôda			doterajší			
1011		316/32			1305	5				64		1305	orná pôda			doterajší			
529		316/31			858	6				43		858	orná pôda			doterajší			
529		316/30			857	7				35		857	orná pôda			doterajší			
1140		316/29			653	8				20		653	orná pôda			doterajší			
1140		316/28			653	9				15		653	orná pôda			doterajší			
486		316/27			3081	10				16		3081	orná pôda			doterajší			
Spolu :																			
													8759		8759				
Stav podľa registra C KN																			
													1427		1427		orná pôda		doterajší
													3081		3081		orná pôda		doterajší
													653		653		orná pôda		doterajší
													653		653		orná pôda		doterajší