

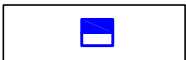




-  HRANICA KÚ ŠTEFANOVIČOVÁ
-  VODNÝ ZDROJ
-  VODOJEM
-  ČERPACIA STANICA
-  KANALIZÁCIA

MAPOVÝ PODKLAD : ÚZEMNÝ PLÁN REGIÓNU NITRIANSKEHO KRAJA - ZaD č.1 -2015

ŠTEFANOVIČOVÁ ÚZEMNÝ PLÁN OBCE - ZaD č.1 - 2022

OBSTARÁVATEĽ : OBEC ŠTEFANOVIČOVÁ

HLAVNÝ RIEŠITEĽ	PROFESIA	ZODPOVEDNÝ RIEŠITEĽ	VYPRACOVAL
ING.ARCH.JÁN MEZEI	URBANIZMUS	ING.ARCH.JÁN MEZEI	M.DEMETEROVÁ
ING.ARCH.JÁN MEZEI	ING.ARCH.JÁN MEZEI	ING.ARCH.JÁN MEZEI	ING.ARCH.JÁN MEZEI

OBSTARÁVATEĽ: OBEC ŠTEFANOVIČOVÁ

NÁZOV:
**ŠTEFANOVIČOVÁ
ÚZEMNÝ PLÁN OBCE - 2010**

STUPEŇ ÚPD	ÚPNO
ZAKAZ. ČÍSLO	01/2021
DÁTUM	03/2022
MERÍTKO	1:35000
FORMÁT	3 A4

OBSAH:
ŠIRŠIE VZTAHY - VODNÉ HOSPODÁRSTVO

PRILOHY : **1d-Z1**