





-  HRANICA KÚ ŠTEFANOVIČOVÁ
-  TRANZITNÝ PLYNOVOD -NÁVRH
-  PLYNOVOD VVTL
-  400kV VEDENIE ELEKTRINY- VZDUCH

MAPOVÝ PODKLAD : ÚZEMNÝ PLÁN REGIÓNU NITRIANSKEHO KRAJA - ZaD č.1 -2015

## ŠTEFANOVIČOVÁ ÚZEMNÝ PLÁN OBCE - ZaD č.1 - 2022

OBSTARÁVATEĽ : OBEC ŠTEFANOVIČOVÁ

HLAVNÝ RIEŠITEĽ	PROFESIA	ZODPOVEDNÝ RIEŠITEĽ	VYPRACOVAL
ING.ARCH.JÁN MEZEI	URBANIZMUS	ING.ARCH.JÁN MEZEI	M.DEMETEROVÁ
ING.ARCH.JÁN MEZEI	ING.ARCH.JÁN MEZEI	ING.ARCH.JÁN MEZEI	ING.ARCH.JÁN MEZEI

OBSTARÁVATEĽ: OBEC ŠTEFANOVIČOVÁ

NÁZOV:  
**ŠTEFANOVIČOVÁ  
ÚZEMNÝ PLÁN OBCE - 2010**

STUPEŇ ÚPD	ÚPNO
ZÁKAZ. ČÍSLO	01/2021
DÁTUM	03/2022
MERÍTKO	1:35000
FORMÁT	3 A4

OBSAH:  
ŠIRŠIE VZTAHY - ENERGETIKA

PRÍLOHY : **1c-Z1**