

Obec Kostolné



Program hospodárskeho rozvoja a sociálneho rozvoja obce Kostolné na roky 2024 - 2030

s výhľadom do roku 2040

Spracovateľ

Kopaničiarsky región – miestna akčná skupina
M.R. Štefánika 560/4
907 01 Myjava
tel: 0918 949 926
www.kopaniarskyregion.sk



© Obec Kostolné, december 2023

Obsah

1 ÚVODNÁ ČASŤ	4
1.1 Úvod	4
1.2 Poslanie dokumentu PHRSR Kostolné 2024 – 2030.....	4
1.3 Východiskové dokumenty	5
2 ANALYTICKÁ ČASŤ	7
2.1 ZÁKLADNÉ ÚDAJE	7
2.2 PRÍRODNO-ENVIRONMENTÁLNA ANALÝZA	8
Geomorfológia územia	8
Hydrologické podmienky	8
Klimatické podmienky	9
Pôdne podmienky a pôdny fond	9
Flóra a fauna	10
Ochrana prírody.....	10
Ovzdušie.....	11
Hodnotenie kvality vôd	11
Hluk.....	11
Ekosystémové služby	13
2.3 SOCIO-EKONOMICKÁ ANALÝZA	14
Ľudské zdroje	14
Ekonomika územia	21
Bývanie a bytový fond	24
Občianska vybavenosť	24
2.4 ÚZEMNO-TECHNICKÁ ANALÝZA.....	27
Základná charakteristika obce z pohľadu širších vzťahov	27
2.5 SWOT ANALÝZA.....	29
3 STRATEGICKÁ ČASŤ	32
4 IMPLEMENTAČNÁ ČASŤ	37
4.1 PROJEKTOVÉ ZÁMERY A AKTIVITY	37
Priorita 1: Ekonomický rozvoj obce	37
Priorita 2: Rozvoj občianskej vybavenosti.....	41
Priorita 3: Zvýšenie kvality životného prostredia.....	45
4.2 FINANČNÝ PLÁN	47
4.3 AKČNÝ PLÁN	48
4.4 MONITOROVANIE A HODNOTENIE.....	49
5 ZÁVER	51

1 ÚVODNÁ ČASŤ

1.1 Úvod

Program hospodárskeho rozvoja a sociálneho rozvoja obce Kostolné pre roky 2024 - 2030 s výhľadom do roku 2040 (ďalej aj „PHRSR“) je prejavom záujmu obce Kostolné o udržateľný rozvoj územia s dôrazom na kvalitu života, atraktivitu územia a o koordináciu s relevantnými kľúčovými aktérmi (stakeholdermi). Dokument je aktualizáciou existujúcej stratégie obce reflektujúcej nové priority, procesy a inštitucionálne rámce spojené s prípravou na čerpanie zdrojov EŠIF pre obdobie 2021 – 2027 zakotvené v Programe Slovensko a s ním súvisiacich metodických materiáloch.

PHRSR Kostolné je vypracovaný v zmysle zákona č. 539/2008 Z.z. o podpore regionálneho rozvoja v aktuálnom znení, v súlade s odporúčanou Metodikou tvorby a implementácie programov hospodárskeho rozvoja a sociálneho rozvoja regiónov, programov rozvoja obcí a skupín obcí s uplatnením princípov udržateľného smart (inteligentného, rozumného) rozvoja Ministerstva investícií, regionálneho rozvoja a informatizácie SR pre programové obdobie po roku 2020 a v súlade s Metodikou a inštitucionálnym rámcom tvorby verejných stratégií, ktorá bola schválená Uznesením vlády SR č. 197/2017 z 26. apríla 2017.

Pri jeho vypracovávaní spracovatelia v spolupráci so zadávateľom reflektujú súčasné potreby a požiadavky územia a zároveň očakávania obyvateľov v otázkach budúceho rozvoja obce. Osobitné zameranie na jednotlivé špecifické problematiky rozvoja obce a návrh stratégie, cieľov a opatrení na ich rozvoj vyplývajú jednak z analýzy dostupných získaných štatistických, resp. faktografických dát, jednak z poznatkov získaných prostredníctvom dotazníkového prieskumu zameraného na otázky kvality života v obci Kostolné, jednak z konzultácií so samotnými zástupcami obce a jej odborných pracovísk. Všetky získané informácie a požiadavky boli zosumarizované a pri tvorbe PHRSR sa na ne prihliadalo.

Dokument takisto reflektuje výsledky a priebeh implementácie doterajších existujúcich politík obce pri vypracovávaní strategických dokumentov – či už komplexných alebo sektorových, ktoré boli priebežne prijímané a realizované v uplynulých rokoch. Ich východiská a výstupy sa stali jednými z analytických podkladov aj pre PHRSR, ktorý má ambíciu integrujúceho dokumentu ako podkladu pre ďalšiu aktualizáciu nadväzujúcich územnoplánovacích stratégií a dokumentov pre nasledujúce obdobie v reakcii na meniace sa globálne i lokálne výzvy. (Územný plán, plán udržateľnej mobility, stratégia adaptácie na klimatickú zmenu, stratégia vzdelávania, poskytovania sociálnych služieb a podobne.)

K spracovaniu tohto dokumentu boli prizvaní externí experti, ktorí ho vypracovali v spolupráci s obcou Kostolné. Všetky dostupné analytické podklady boli pretavené do návrhu implementačného plánu, ktorý je kľúčovým predmetom tohto dokumentu.

1.2 Poslanie dokumentu PHRSR Kostolné 2024 – 2030

Poslaním dokumentu PHRSR Kostolné je zdefinovať víziu obce a vypracovať k nej prislúchajúcu stratégiu rozvoja, ktorá by prostredníctvom implementácie konkrétnych opatrení a aktivít výrazne prispela k rozvoju lokálnej ekonomiky a kvalite života obyvateľov.

Zameriava sa najmä na podporu rozvoja konkurencieschopnosti, partnerstiev, rozvoj obce ako inteligentnej obce (smart village), na celkový rozvoj kvality života, zlepšenie ekosystémových služieb, ako aj celkového manažmentu územia so špeciálnym dôrazom na verejné priestory, priestorov na voľnočasové a športové aktivity, mobilitu a manažment odpadov.

Naplnenie definovanej vízie, špecifických cieľov až po jednotlivé opatrenia a aktivity sa uskutočňujú v navrhnutom časovom a finančnom harmonograme, ktorý je flexibilný – so schopnosťou v každom čase operatívne zareagovať na aktuálny stav technických, finančných či inštitucionálnych možností ich zabezpečenia. V tomto zmysle je PHRSR Kostolné otvoreným dokumentom, pripraveným kontinuálne reagovať na neočakávané situácie vedúce k prípadnej zmene scenára rozvoja obce, plynúcej tak z prostredia obce, ako i okolitého prostredia. Táto flexibilita je dosahovaná postupmi definovanými v implementačnej časti dokumentu. Predmetom tohto dokumentu je zhodnotenie doterajšieho procesu implementácie vybraných opatrení z iných strategických dokumentov obce a ich aktualizácia na ďalšie obdobie s ohľadom na súčasnú situáciu a stav rozvoja obce.

1.3 Východiskové dokumenty

Program hospodárskeho rozvoja a sociálneho rozvoja obce Kostolné je súčasťou sústavy základných dokumentov podpory regionálneho rozvoja v Slovenskej republike. Táto sústava je členená na strategické a programové dokumenty vypracovávané na úrovni štátu, sektorov, samosprávnych krajov, regiónov a obcí a programové dokumenty Európskej únie

Základné východiskové dokumenty na miestnej úrovni:

- Program hospodárskeho a sociálneho rozvoja obce Kostolné na roky 2015 - 2022,
- Mapové podklady,
- Rozpočet obce Kostolné 2023-2025
- Záverečný účet obce za rok 2022,
- Rating obce,
- Komunitný plán.

Základné východiskové dokumenty na regionálnej úrovni:

- Konceptia rozvoja cestovného ruchu v regióne pod Veľkou Javorinou a Bradlom,
- Stratégia budovania cyklochodníkov a cyklotrás v Kopaničiarskom a Hornáckom regióne,
- Vytrasovanie jazdeckých ciest v Kopaničiarskom a Hornáckom regióne,
- Integrovaná stratégia rozvoja územia Kopaničiarskeho regiónu pre roky 2015-2022,
- Společná příhraniční strategie udržitelného rozvoje Hornácka-Kopaníc pro léta 2014-2020
- Stratégia rozvoja bežeckého lyžovania a zimnej turistiky v Bielych Karpatoch pre obdobie 2014 – 2020.

Základné východiskové dokumenty na úrovni kraja:

- Program hospodárskeho, sociálneho a kultúrneho rozvoja TSK 2013-2023,

- Integrovaná územná stratégia Trenčianskeho samosprávneho kraja pre programové obdobie 2021-27
- Plán dopravnej obslužnosti na obdobie rokov 2020 - 2025 s výhľadom do roku 2030
- Koncepcia rozvoja sociálnych služieb Trenčianskeho samosprávneho kraja do roku 2030
- Plán udržateľnej mobility Trenčianskeho samosprávneho kraja (horizont do roku 2050)
- Cyklostratégia TSK na roky 2016 - 2030
- Stratégia rozvoja vidieka TSK 2014-2020
- Akčný plán udržateľného energetického rozvoja TSK na roky 2013-2020
- Správa o stave znečisťovania ovzdušia v Trenčianskom kraji z roku 2014,
- Regionálna inovačná stratégia TSK 2013-2020.

Základné východiskové dokumenty na národnej úrovni

- Partnerská dohoda na roky 2021 – 2027,
- Program Slovensko 2021- 2027
- Program cezhraničnej spolupráce Interreg Slovenská republika – Česká republika 2021 – 2027
- Plán obnovy a odolnosti SR
- Strategický plán Spoločnej poľnohospodárskej politiky pre roky 2023 – 2027
- Program rozvoja vidieka SR 2014 - 2020

2 ANALYTICKÁ ČASŤ

2.1 ZÁKLADNÉ ÚDAJE

Obec Kostolné leží v severovýchodnej časti Myjavskej pahorkatiny, v okrese Myjava a prináleží do Trenčianskeho samosprávneho kraja. Kataster Kostolného susedí s katastrami obcí Hrašné, Jablonka, Krajné z okresu Myjava a katastrami obcí Hrachovište a Vaďovce, ktoré patria do okresu Nové Mesto nad Váhom. Obec je naviazaná na väčšie sídla nachádzajúce sa v blízkom okolí hlavne na mestá Myjava, Stará Turá a Nové Mesto nad Váhom a vzdialenejšie Vrbové a Piešťany. Tieto mestá okrem pracovných príležitostí poskytujú okolitým obciam väčšinu služieb v oblasti školstva, zdravotníctva, administratívy, kultúry a športu.

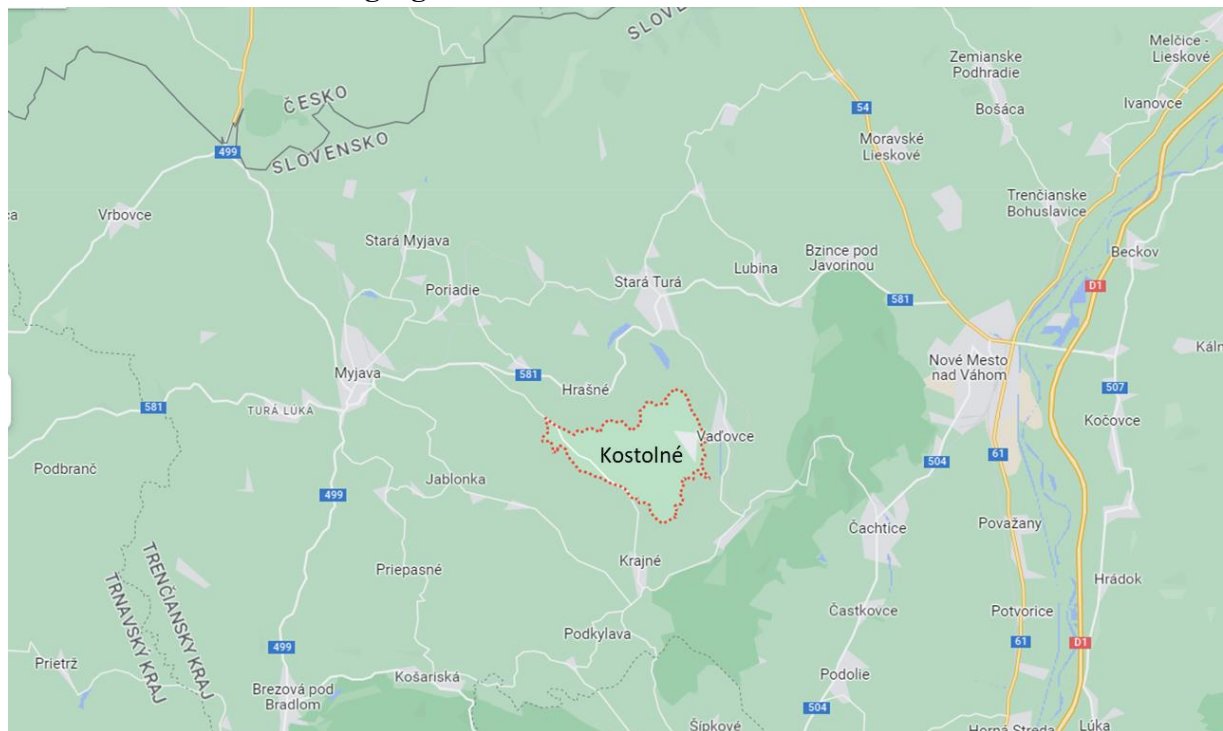
Územie obce tvorí obec samotná spolu s príľahlými osadami. Ulice v obci majú však svoje pomenovanie – Dolný Konec, Omanie, Cinterova ulica, Kút, Sachanovec, Dingéč rádek, Bíbové, Studienec. K samostatnej obci patria príľahlé osady. Medzi najväčšie patrí osada Babulicov Vrch, kde sa vlastne sústreďuje kultúrny a spoločenský život okolitých osád U Tížikov, U Kôstkov, U Mihálikov, U Hajtúnov, u Medveďov, U Hučkov a Švancarova Dolina.

Výmera katastrálneho územia obce Kostolné predstavuje 1 011 ha. Stred obce sa nachádza v nadmorskej výške 219 m n.m.

Tabuľka 1 Základné údaje o obci

Základné údaje	
Kraj:	Trenčiansky kraj
Okres:	Myjava
Región:	Kopanice
Poloha:	48° 46' 36" S, 17° 41' 56" V
Nadmorská výška:	219 m n. m.
Rozloha:	10,11 km ² (1 011 ha)
Počet obyvateľov:	622 (31. 12. 2022)
Hustota obyvateľstva:	61,52 obyv./km ²
Nacionále	
PSČ	906 13
ŠÚJ	506141
EČV	MY
Tel. predvoľba	+421-34
Oficiálne adresy	
Adresa:	Obecný úrad Kostolné, Kostolné č. 1, 906 13 Kostolné
Web:	www.obeckostolne.estranky.sk
E-mail:	obec@kostolne.sk
Telefón:	+421 32 779 02 40

Obrázok 1 Poloha obce z geografického hľadiska



Zdroj: <https://www.google.sk/maps>

2.2 PRÍRODNO-ENVIRONMENTÁLNA ANALÝZA

Geomorfológia územia

Z geomorfologického hľadiska sa kataster obce Kostolné nachádza v provincii Západné Karpaty, subprovincii Vonkajšie Západné Karpaty a v oblasti Slovensko-moravské Karpaty. Celé územie zaberá celok Myjavská pahorkatina. Zastavaná časť územia obce leží v nadmorskej výške 219 m n.m., čo je aj stredná nadmorská výška obce.

Charakter územia je pahorkatinno - vrchovinný. Geologickú stavbu charakterizujú tret'ohorné pieskovce a ílovcy.

V katastrálnom území obce Kostolné sa nenachádzajú ložiská vyhradených nerastov.

Hydrologické podmienky

Hydrologický rajón NM 044 zaberá takmer celú Myjavskú pahorkatinu a je hydrologicky málo významný s nízkymi zásobami podzemných vôd. Územím obce preteká potok Kostolník. Je to pravostranný prítok Trstia, meria 16 km a je tokom V. rádu. K obci Kostolné tečie potok vhlbeným údolím s výraznejším ohybom koryta, ktoré sa vzápätí vetví na dve ramená, spájajúce sa na začiatku obce. Tento potok pramení v Bielych Karpatoch, na južnom svahu Vrchu Slobodných a na jeho strednom toku boli vybudované vodné nádrž Dubník I. a Dubník II.

Geologická stavba územia neposkytuje dobré podmienky pre infiltráciu zrážkových a povrchových vôd do podlažia. Oblasť riešeného územia obce je chudobná na zásoby podzemných vôd, dajú sa využiť iba na lokálne zásobovanie.

Klimatické podmienky

Prevažná časť územia Myjavskej pahorkatiny patrí do mierne teplej klimatickej oblasti. Podnebie je z hľadiska zrážok mierne vlhké až vlhké s miernou zimou. So stúpajúcou nadmorskou výškou zrážok pribúda. Podnebie tejto oblasti má priemernú ročnú teplotu 8 °C, priemerný ročný úhrn zrážok 650 až 700 mm.

Pôdne podmienky a pôdny fond

V záujmovom území sa vyskytujú prevažne tieto pôdne typy: luvizem, hnedozem, kambizem, rendzina a v okolí potoku Kostolník je to fluvizem. Z pôdnych druhov sú tu najviac zastúpené piesočnatohlinité a ílovitohlinité.

Celková výmera katastra obce je 1 010,86 ha. Poľnohospodárska pôda dominuje v tomto katastri a tvorí 72,10% celkovej rozlohy. V rámci pôdneho fondu orná pôda dosahuje 57,71%. Trvalé trávne porasty zaberajú 10,65%. Ovocné sady sa rozprestierajú na menšej ploche, ktorá zaberá rozlohu len 0,08%. Záhrady dosahujú 3,66% z celovej výmery katastra obce.

Nepoľnohospodárska pôda tvorí 27,90% z celkovej výmery katastra obce. Z toho lesné pozemky zaberajú 14,70%. Väčšinou ide o obecné lesy. Zastavané pozemky zaberajú plochu 7,64%, ostatné plochy 4,61% a 0,99% vodné plochy. V tabuľke 2 je porovnanie zastúpenia jednotlivých skupín pôdneho fondu v roku 2014 a v roku 2022. V obci Kostolné nastali v sledovanom období len nepatrné zmeny v rozložení jednotlivých skupín pôdneho fondu. Najvýraznejšia zmena nastala pri zastavaných plochách, ktorých rozloha sa mierne zvýšila oproti roku 2014. Táto plocha sa zväčšila na úkor „ostatných plôch“. Zastúpenie ostatných skupín zostalo rovnaké ako v roku 2014.

Tabuľka 2 Pôdny fond v roku 2014 a v roku 2022

Pôdny fond	2014		2022	
Pôdny fond	Rozloha (ha)	Rozloha (%)	Rozloha ha	Rozloha (%)
Poľnohospodárska pôda:				
- Orná pôda	583,37	57,71	583,34	57,71
- TTP	107,65	10,65	107,61	10,65
- Záhrady	37,00	3,66	37,05	3,66
- Ovocný sad	0,86	0,08	0,86	0,08
Spolu poľnohospodárska pôda	728,88	72,10	728,86	72,10
Nepoľnohospodárska pôda:				
- Lesné pozemky	148,55	14,7	148,21	14,7
- Vodné plochy	9,98	0,99	9,98	0,99

- Zastavané plochy	75,04	7,54	77,26	7,64
- Ostatné plochy	47,25	4,67	46,56	4,61
Spolu nepoľnohospodárska pôda	281,98	27,9	282,01	27,9
Celkom pôda	1 010,86	100,00	1 010,86	100,00

Zdroj: ŠÚ SR

Flóra a fauna

Z hľadiska fyto geografického členenia patrí región do západoeurópskej flóry a z pohľadu zoogeografického patrí do zóny Karpatika.

Rastlinstvo je charakterizované pahorkatinovým povrchom krajiny. Vegetácia podhorská sa tu prelína s teplou suchomilnou panónskou vegetáciou.

V listnatých lesoch sa nachádzajú najmä veľké cicavce ako jeleň, srnec hôrny, sviňa divá, líška obyčajná a ďalšie. Z vtáctva je to d'ateľ veľký, pinka, kukučka a iné. Na vlhších miestach možno nájsť salamandru škvrnitú, ropuchu obyčajnú, skokana hnedého.

Poľné hôrky, remízky a im podobné formy sú veľmi časté na Myjavskej pahorkatine. Tento biotop s prevahou listnatých drevín je útočiskom mnohých druhov dravého vtáctva ako napríklad myšiak hôrny, sokol lastovičiar a myšiar.

Spoločenstvo polí, pasienkov a lúk je plošne najrozšírenejším na Myjavskej pahorkatine. Z cicavcov sú charakteristické hlodavce: hraboš poľný, zajac poľný. Z vtákov sú typické: prepelica poľná, jarabica poľná, bažant obyčajný.

Okraje vodných plôch a močiare sú domovom obojživelníkov napr.: skokan zelený, mlok obyčajný. Z vtákov tu môžeme vidieť kačicu divú, bociana bieleho.

Ľudské obydliá, hospodárske budovy, dvory a záhrady viažu na seba tiež určité živočíšne spoločenstvá. Z cicavcov sú bežnými myš domová, potkan obyčajný, z vtákov sa pri obydliach zdržuje vrabec domový, lastovička obyčajná, sýkorka veľká atď.

Ochrana prírody

V zmysle zákona č. 543/2002 Z.z. o ochrane prírody a krajiny v znení neskorších právnych predpisov sa na území Slovenskej republiky rozlišuje päť stupňov územnej ochrany, pričom pre každý stupeň sa určujú činnosti, ktoré podliehajú súhlasu orgánov ochrany prírody, alebo sú v určitých územiach obmedzené alebo zakázané. Tento zákon definuje ochranu prírody ako predchádzanie a obmedzovanie zásahov, ktoré ohrozujú, poškodzujú alebo ničia podmienky a formy života, prírodné dedičstvo, vzhľad krajiny, znižujú jej ekologickú stabilitu, ako aj odstraňovanie následkov takýchto zásahov. Ďalej tento zákon upravuje druhovú ochranu, ochranu drevín, pôsobnosť orgánov štátnej správy a obcí, práva a povinnosti právnických a fyzických osôb a zodpovednosť za porušenie povinností na úseku ochrany prírody a krajiny.

V katastrálnom území obce Kostolné nenachádzajú osobitné chránené územia. Obec leží na úpätí kopcov a v údoliach Myjavskej pahorkatiny. Pre toto územie platí prvý stupeň ochrany prírody podľa uvedeného zákona.

Na území sa nachádzajú prvky ÚSES (Územný systém ekologickej stability) a to Biokoridor spájajúci Malé Karpaty s Borskou nížinou, ktorý vychádza z kôty Salašky pri

Novom Meste nad Váhom a prechádza J-Z smerom okolo vodnej nádrže Dubník a krajinným priestorom Kostolné – Hrašné.

V rámci sústavy chránených území členských krajín Európskej únie Natura 2000, ktorej cieľom jej vytvorenia je zachovanie prírodného dedičstva rozoznávame 2 typy území:

-osobitne chránené územia – vyhlasované na základe smernice o vtákoch – v národnej legislatíve: chránené vtáacie územia;

-osobitné územia ochrany – vyhlasované na základe smernice o biotopoch – v národnej legislatíve: územia európskeho významu.

V obci Kostolné sa však takéto územia nenachádzajú.

Ovzdušie

Kvalitu ovzdušia vo všeobecnosti určuje obsah znečisťujúcich látok vo vonkajšom ovzduší. Dominantný podiel na znečistení ovzdušia Trenčianskeho kraja má energetika, menšie množstvá exhalátov emitujú zdroje chemického priemyslu a lokálne kúreniská. Prevažná časť emisnej záťaže pochádza najmä z regiónu Hornej Nitry (okres Prievidza), kde sú situované veľké priemyselné zdroje. Najbližšia monitorovacia stanica kvality ovzdušia sa nachádza v Trenčíne.

Vzhľadom na vzdialenosť priemyselných zón a väčších sídel patrí územie obce do oblasti so slabým znečistením ovzdušia. Najbližšie väčšie zdroje znečistenia ovzdušia sa nachádzajú v meste Nové Mesto nad Váhom.

Zdroje znečistenia sa rozdeľujú na veľké, stredné a malé, pričom určujúcim faktorom je tzv. emisné zaťaženie ovzdušia - množstvo vypúšťaných emisií v tonách za rok. V obci sa evidujú malé zdroje znečistenia ovzdušia z drobných prevádzok a z rodinných domov.

Obec je plynofikovaná, čo prispieva k celkovému zníženiu emisií. Patrí teda medzi oblasti so slabým znečistením ovzdušia.

Hodnotenie kvality vôd

Predmetné územie patrí do povodia rieky Váh. Kvalita povrchovej vody v území patrí do III. triedy znečistenia, čo znamená v rámci charakteristiky kvalitatívneho hodnotenia povrchových vôd mierne znečistenú vodu.

V obci je vybudovaný vodovod z prameňa Medveď s výdatnosťou 6,5 - 7,8 l/s. Niektorí obyvatelia majú vybudované vlastné studne, pričom vodu používajú ako úžitkovú vodu. Na verejnú sieť vodovodu je pripojených 318 domov.

Hluk

Kvalitu životného prostredia výrazne ovplyvňuje hluk, ktorý možno považovať za jeden zo závažných faktorov negatívne pôsobiacich na zdravotný stav obyvateľstva. Zdrojom hluku sú najmä: doprava, priemyselné prevádzky, stavebná činnosť.

Na obyvateľov obce a životné prostredie vzhľadom na jej umiestnenie hluk nevlplyva negatívne. Zaťaženie hluku z automobilovej dopravy môžu vnímať negatívne iba obyvatelia, ktorí majú rodinné domy pozdĺž cestného koridoru v centre obce.

Odpadové hospodárstvo

Nakladanie s odpadmi v katastrálnom území obce upravuje a riadi Všeobecne záväzné nariadenie Obce Kostolné č. 1/2020 o nakladaní s komunálnymi odpadmi a s drobnými stavebnými odpadmi na území Obce Kostolné s účinnosťou od 1. 1. 2021.

V obci sa vykonáva triedený zber:

- elektroodpadov z domácností,
- papiera, skla, plastov, VKM, kovov (odpady z neobalových výrobkov sa zbierajú spolu s odpadmi z obalov),
- použitých prenosných batérií a akumulátorov a automobilových batérií a akumulátorov,
- veterinárnych liekov a humánných liekov nespotrebovaných fyzickými osobami a zdravotníckych pomôcok,
- jedlých olejov a tukov z domácností,
- biologicky rozložiteľných odpadov zo záhrad a parkov vrátane odpadu z cintorínov,
- biologicky rozložiteľného kuchynského odpadu okrem toho, ktorého pôvodcom je fyzická osoba – podnikateľ a právnická osoba, ktorá prevádzkuje zariadenie spoločného stravovania.

Zber komunálneho odpadu pre obec zabezpečuje KOS s.r.o. Zneškodňovanie komunálneho odpadu je zabezpečené na riadenej skládke odpadov v správe Kopaničiarskej odpadovej spoločnosti a.s. v obci Kostolné. Zneškodňovanie nebezpečného komunálneho odpadu je zabezpečené firmou BOMAT Veľké Orvište.

Na území obce sa sídli i regionálna Kopaničiarska odpadová spoločnosť, s.r.o., ktorá je určená na zber komunálnych odpadov z regiónu Nového Mesta nad Váhom a Myjavu.

Z nasledovnej tabuľky a k nej prislúchajúcich grafov možno vidieť vývoj množstva celkového odpadu, zmesového komunálneho odpadu a mieru vytriedenia odpadu. Produkcia komunálneho odpadu v obci Kostolné v sledovanom období vykazovala značne kolísavú tendenciu vyznačujúcu sa striedaním období nárastu a poklesu. V posledných troch rokoch však nastal rapidný nárast miery vytriedenia a v roku 2022 dosahovala úroveň 26,95 %, čo je veľmi pozitívny trend. Environmentálnou záťažou, s ktorou musí obec bojovať predstavujú vzhľadom na kopaničiarsky charakter územia (s roztrúseným osídlením) čierne skládky odpadu. Na území obce sa nachádzajú v týchto lokalitách: Dolný koniec a Ploštiny.

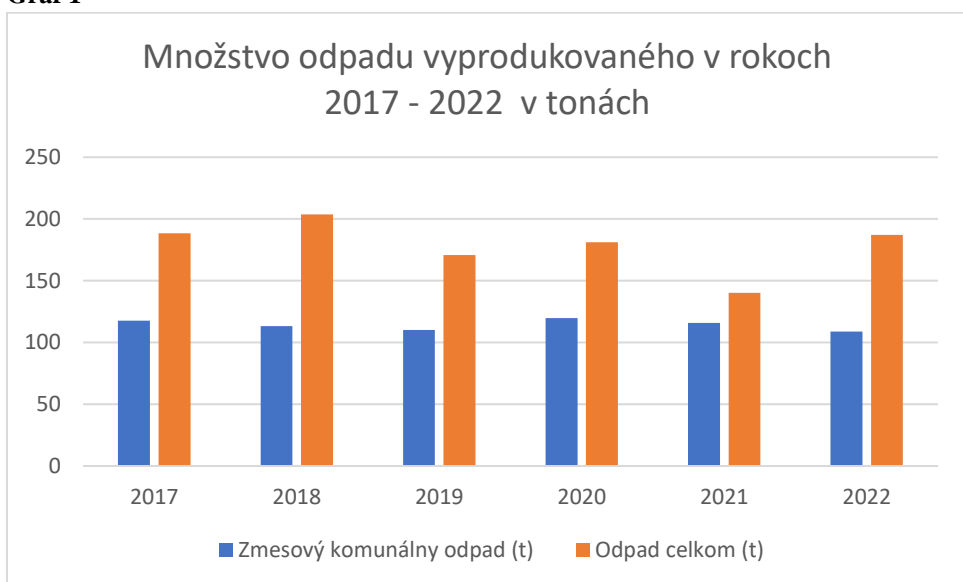
Tabuľka 3 Množstvo odpadu v tonách v rokoch 2017 - 2022

Množstvo odpadu / rok v tonách	2017	2018	2019	2020	2021	2022
Zmesový komunálny odpad	117,72	113,38	110,04	119,84	115,87	108,81
objemový odpad	58,40	61,44	42,62	29,77	24,32	27,93
Drobný stavebný odpad	2,11	5,77	7,66	0	0	0
Papier	2,84	4,01	2,86	4,68	3,01	5,22
Plasty	1,72	1,89	1,3	0,96	0	5,02
Sklo	2,18	7,75	4,20	7,30	9,10	6,81

Viacvrstvé kombinované materiály	0	0	0	0	0	0,42
kovy	0,89	2,74	0,43	15,31	34,62	28,50
BIO/BRKO	-	-	-	-	-	-
Textil a šatstvo	-	-	-	-	-	-
Odpad celkom v t:	188,31	203,76	170,85	181,26	140,19	187,19
Miera vytriedenia v %	5,7	12,8	6,57	21,15	34,82	26,95

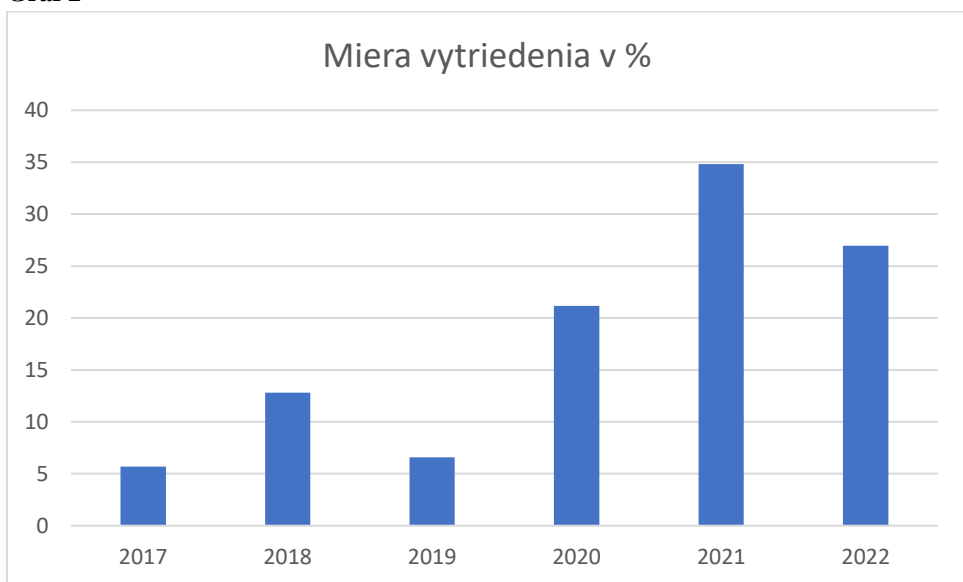
Zdroj: Obec Kostolné

Graf 1



Zdroj údajov: Obec Kostolné

Graf 2



Zdroj údajov: Obec Kostolné

Ekosystémové služby

Pravdepodobný budúci vývoj klímy znamená aj pre oblasť obce Kostolné, že bude nevyhnutné očakávať dôsledky globálnej zmeny klímy. Ich prejavy sú premietnuté v náraste priemerných teplôt, poklese zrážkových úhrnov, snehovej pokrývky a poklese relatívnej

vlhkosti vzduchu. Pravdepodobne pôjde aj o prehlbovanie extrémov prejavujúcich sa v intenzite zrážok a povodní a naopak, dlhotrvajúcich období sucha, so sprievodným javom poklesu prietoku riek a zníženia pôdnej vlhkosti.

Za tejto situácie je nevyhnutné prijímať účinné opatrenia na zmiernenie dopadov zmeny klímy, predovšetkým v podobe zelenej a modrej infraštruktúry v sídelnom prostredí, ktorá má zároveň potenciál posilniť ekonomickú výkonnosť územia.

Prvky zelenej infraštruktúry ako sú parky, zeleň v zástavbe, komunikáciách, cintorínoch, brehové porasty, chmeľnice, záhradkárske oblasti, trvalo trávnaté porasty, nelesná drevinová vegetácia, remízky, neudržiavaná zeleň, lesné porasty, orná pôda, a pod. majú potenciál regulovať mikroklimu, zabezpečovať cirkuláciu vzduchu, tlmiť nárazový vietor, znižovať prašnosť a hlučnosť, filtrovať vodu, znižovať riziko povodní po privalových dažďoch, znižovať energetickú náročnosť (formou tienenia v lete, a tepelnej izolácie v zime) ako aj prispievať k ukladaniu uhlíka vo vegetácii a pôde (uhlík je zložkou hlavného skleníkového plynu CO₂), chrániť pôdu a zabraňovať jej erózii. Prvky modrej infraštruktúry ako zberné jazierka, prirodzené a umelé vodné toky, kanály, fontány, mokrade, malé vodné plochy a pod., takisto napomáhajú regulácii mikroklimy, odtoku vody i zvyšovaniu kvality ovzdušia.

Okrem uvedených regulačných funkcií, poskytujú zelená a modrá infraštruktúra aj ďalšie ekosystémové služby za aké sa považujú kultúra, rekreácia, oddych a iné služby s priaznivým účinkom na zdravie a psychiku miestneho obyvateľstva, a rovnako aj podporné služby ako je cyklus živín, produkcia kyslíka (fotosyntéza), produkčné funkcie v prípade ovocných a zeleninových záhrad a pod.

Uvedené ekosystémové služby majú pozitívne dopady aj na ekonomiku obce a jej obyvateľov. Znižujú energetické náklady na klimatizáciu, resp. ochladzovanie v lete a naopak na vykurovanie v zime, zatraktívňujú územie, čím sa zvyšuje bonita pozemkov a budov, a v neposlednom rade stabilizáciou prostredia napomáhajú eliminácii nákladov na odstraňovanie následkov nepredvídaných prírodných udalostí a katastrof (povodne, veterné smršte, erózie pôdy a pod.).

2.3 SOCIO-EKONOMICKÁ ANALÝZA

Ludské zdroje

Vývoj počtu obyvateľov

Demografický vývoj v obci Kostolné do roku 2014 bol charakterizovaný ako: „dlhoročný pokles počtu obyvateľstva a starnutie jeho populácie. Tento trend je kontinuálny a nedarí sa ho zmeniť.“ Pri analýze súčasného stavu však najmä v posledných rokoch (2020-2022) pozorujeme pozitívny trend – nárast počtu obyvateľov. Takýto trend je neobvyklý najmä v porovnaní s ostatnými obcami z okresu Myjava.

V roku 2014 žilo v obci 601 obyvateľov, o 8 rokov neskôr nastal nárast o 21 obyvateľov na 622. (tabuľka 4 a graf 3). Ku koncu roka 2022 teda žilo v obci Kostolné 622 obyvateľov. Z celkového počtu obyvateľov tvorilo za r. 2022 predproduktívne obyvateľstvo 16,88 %. Je to z demografického hľadiska pozitívny ukazovateľ, nakoľko oproti roku 2014 sa zvýšil podiel predproduktívneho obyvateľstva o 1,57 percentuálneho bodu. Produktívne obyvateľstvo bolo v roku 2022 zastúpené 63,50 %-ami a proproduktívne 19,61 %-ami (graf 5).

Pomer zastúpenia obyvateľov v predproduktívnom a poproduktívnom veku je nepriaznivý, avšak pri zachovaní stúpajúcej tendencie predproduktívnej skupiny bude tento trend postupne zvrátený. Z hľadiska ďalšieho vývoja obyvateľov má značný význam zastúpenie obyvateľov práve v predproduktívnom veku (0 - 14 rokov), ktoré je v tomto prípade nižšie ako poproduktívna zložka obyvateľstva (muži nad 65 rokov a ženy nad 60 rokov). Index vitality populácie (pomer predproduktívnej a poproduktívnej zložky) dosahuje v sledovanom období relatívne konštantné hodnoty, pričom od roku 2020 dochádza k jeho postupnému zvyšovaniu (graf 4).

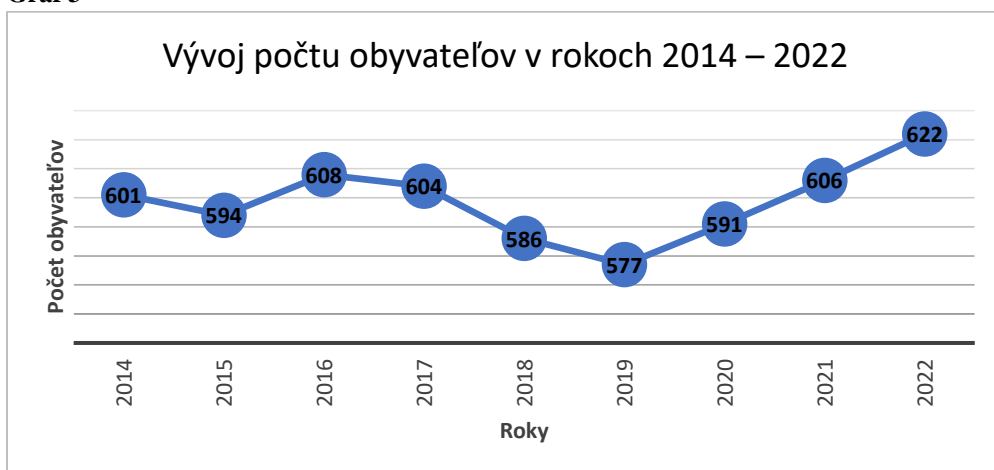
V súčasnosti v obci Kostolné z hľadiska demografického vývoja obyvateľstva okrem zvyšovania počtu obyvateľov sledujeme aj trend mladnutia obyvateľstva. Priemerný vek obyvateľov v r. 2022 je 42,38, čo je o viac ako 1 rok menej ako v roku 2014 (43,63). Tento údaj je však stále vyšší ako celoslovenský priemer (41,62 v roku 2022).

Tabuľka 4 Demografická štruktúra obyvateľov v rokoch 2014 - 2022

		2014	2015	2016	2017	2018	2019	2020	2021	2022	
	Predproduktívny	Spolu	92	90	99	98	90	91	98	97	105
		%	15,31	15,15	16,28	16,23	15,36	15,77	16,58	16,01	16,88
	Produktívny	Spolu	385	373	381	376	373	366	371	388	395
		%	64,06	62,79	62,66	62,25	63,65	63,43	62,77	64,03	63,50
	Poproduktívny	Spolu	124	131	128	130	123	120	122	121	122
		%	20,63	22,05	21,05	21,52	20,99	20,80	20,64	19,97	19,61
Spolu		601	594	608	604	586	577	591	606	622	
Index vitality		74,19	68,70	77,34	75,38	73,17	75,83	80,33	80,17	86,07	

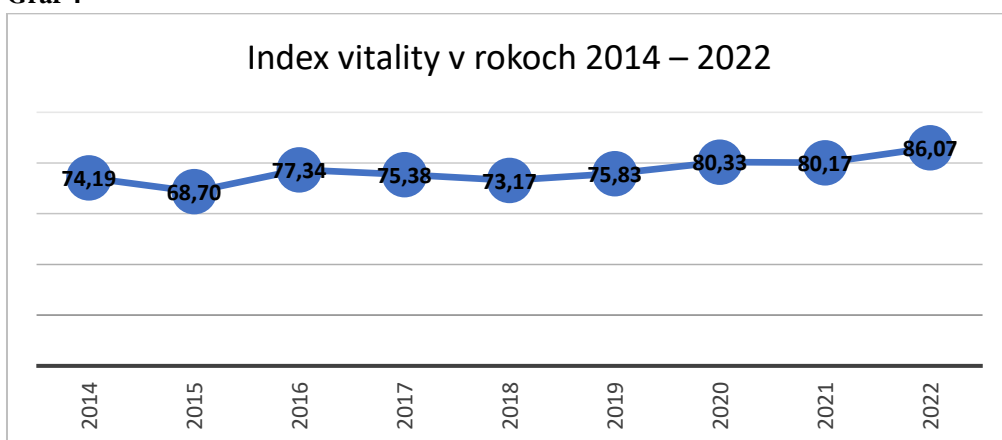
Zdroj: Štatistický úrad SR

Graf 3



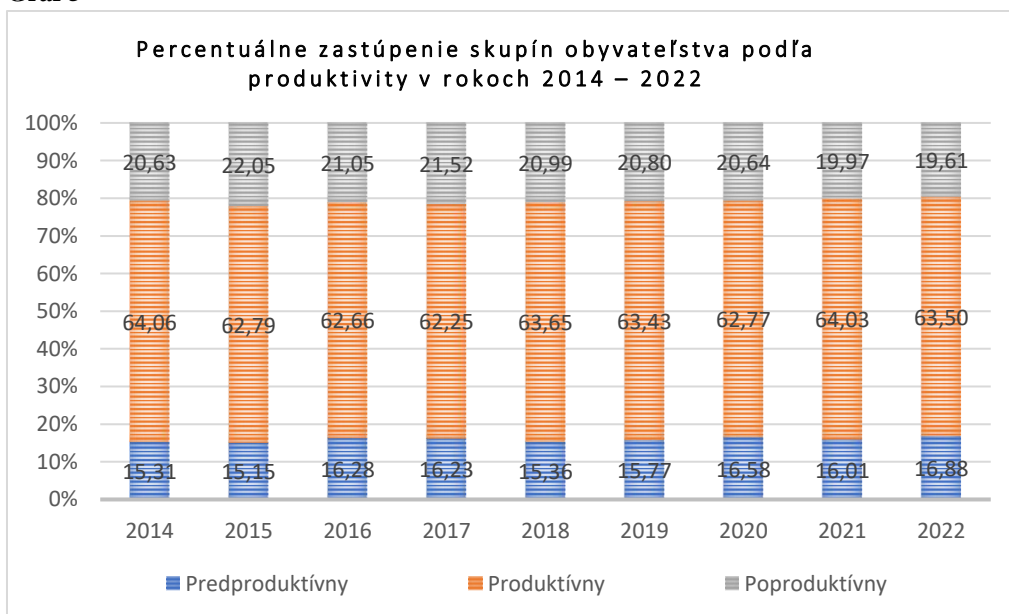
Zdroj údajov: ŠÚ SR

Graf 4



Zdroj údajov: ŠÚ SR

Graf 5



Zdroj údajov: ŠÚ SR

Z tabuľky 5 vyplýva, že celkový prírastok (úbytok) obyvateľstva sa dlhodobo pohyboval v mínusových hodnotách, avšak v posledných troch rokoch (od roku 2020) už

dosahoval kladné hodnoty. V sledovanom 9-ročnom období činil celkový úbytok obyvateľstva 10 obyvateľov. Príčinou tohto stavu je fakt, že v sledovanom období v obci viac obyvateľov zomrelo ako sa narodilo. V rokoch 2014 – 2022 bol tento úbytok 52 obyvateľov. Pôrodnosť mala v sledovanom období kolísavý charakter. Za posledných 9 rokov sa v obci narodilo 42 detí. Zomrelo však až 94 ľudí.

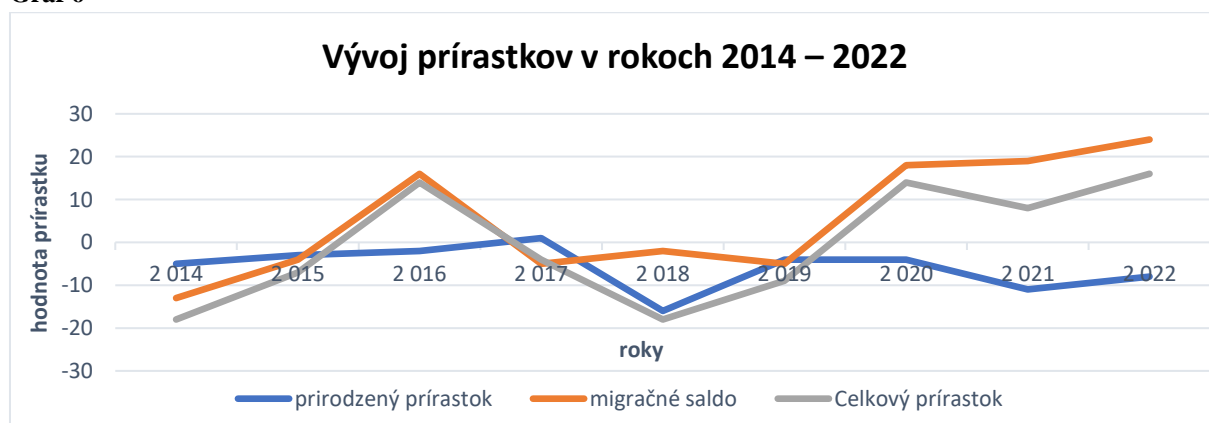
Celkový prírastok obyvateľstva je teda spôsobený migračným prírastkom obyvateľstva. V období 2014 - 2022 sa do obce prisťahovalo 152 ľudí a odsťahovalo 104 ľudí. Výrazný migračný prírastok pozorujeme najmä v poslednom období. Migrácia obyvateľstva je ovplyvňovaná ekonomickou situáciou obce a mierou nezamestnanosti, situáciou na trhu práce či bytovou výstavbou a dostupnosťou bývania. Tiež má na ňu vplyv dostupnosť služieb ako aj možnosti kultúrno-spoločenského či športového vyžitia. Podľa počtu prisťahovaných teda môžeme konštatovať, že obec v súčasnosti poskytuje priaznivé a lákavé prostredie pre život.

Tabuľka 5 Pohyb obyvateľstva v rokoch 2014 – 2022

<i>Bilancia obyvateľstva</i>	2014	2015	2016	2017	2018	2019	2020	2021	2022	spolu
Živonarodení	2	3	7	6	2	5	7	2	8	42
Zomrelí	7	6	9	5	18	9	11	13	16	94
Prir. prírastok/úbytok	-5	-3	-2	1	-16	-4	-4	-11	-8	-52
Prist'ahovaní	1	12	20	12	8	8	23	27	41	152
Odst'ahovaní	14	16	4	17	10	13	5	8	17	104
Migr. prírastok/úbytok	-13	-4	16	-5	-2	-5	18	19	24	42
Celkový prírastok	-18	-13	14	-4	-18	-9	14	8	16	-10

Zdroj: ŠÚ SR

Graf 6



Zdroj údajov: ŠÚ SR

Náboženská štruktúra obyvateľstva

Najviac obyvateľov – 40,80 % sa pri poslednom sčítaní ľudu v roku 2021 prihlásilo k evanjelickej cirkvi augsburského vyznania, pričom v roku 2011 to bolo 50,40 %. Podiel hlavného náboženského vyznania teda oproti roku 2011 klesol o takmer 10 p.b. K rímsko-

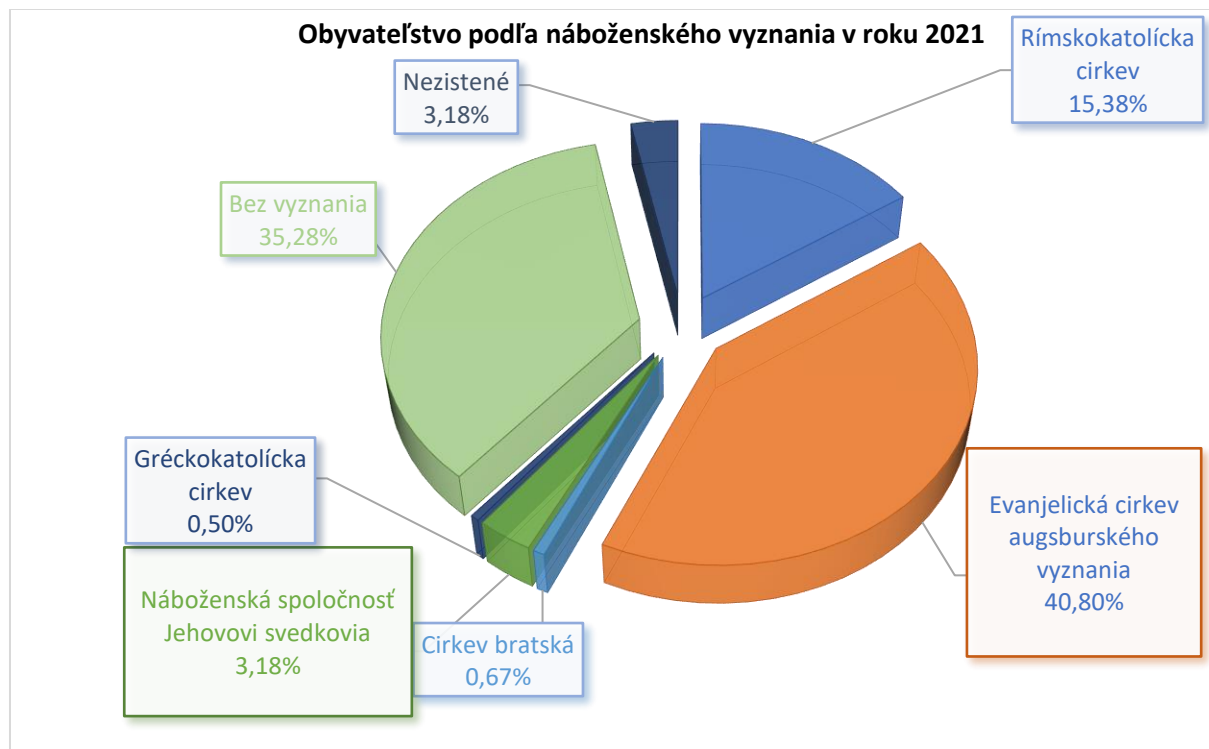
katolíckej cirkvi sa hlási 15,38 % obyvateľov, čo je mierny pokles oproti roku 2011. Až o 11,60 p.b. stúpol pomer obyvateľov bez vyznania (na 35,28 %). Svoje zastúpenie v obci majú i ďalšie náboženstvá – cirkev bratská, náboženská spoločnosť Jehovovi svedkovia (ich podiel sa za sledované obdobie viac ako zdvojnásobil), gréckokatolícka cirkev a iné, ktoré však dosahujú podiel menší ako 1 %. Podrobnú štruktúru obyvateľov obce Kostolné podľa náboženského vyznania znázorňuje tabuľka 6 a graf 7.

Tabuľka 6 Obyvateľstvo podľa náboženského vyznania porovnanie rokov 2021 a 2011

Náboženské vyznanie	SODB 2021		SODB 2011	
	Spolu	%	Spolu	%
Rímskokatolícka cirkev	92	15,38	105	16,75
Evanjelická cirkev augsburského vyznania	244	40,80	316	50,40
Evanjelická cirkev metodistická	0	0,00	5	0,80
Cirkev adventistov siedmeho dňa	1	0,17	nesledované	x
Cirkev bratská	4	0,67	nesledované	x
Náboženská spoločnosť Jehovovi svedkovia	19	3,18	8	1,28
Gréckokatolícka cirkev	3	0,50	2	0,32
Budhizmus	1	0,17	nesledované	x
Hinduizmus	1	0,17	nesledované	x
Ad hoc hnutia	1	0,17	nesledované	x
Iné	2	0,33	3	0,48
Bez vyznania	211	35,28	148	23,60
Nezistené	19	3,18	40	6,38
Spolu	598	100	627	100

Zdroj: SODB SR 2021

Graf 7



Zdroj údajov: SODB SR 2021

Národnostná štruktúra obyvateľstva

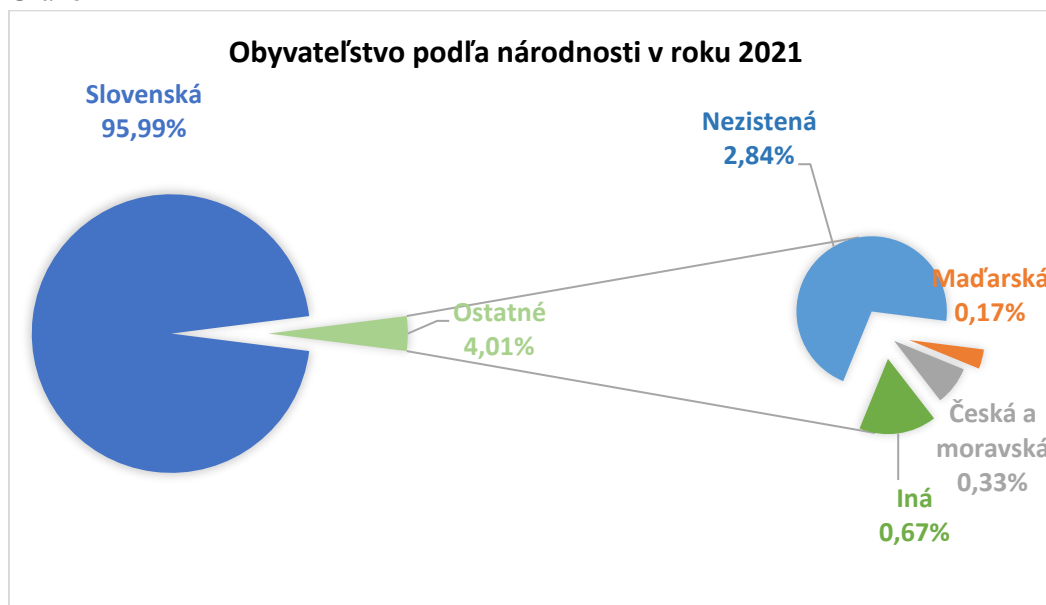
Pre určenie národnosti nie je rozhodujúca materinská reč, ani reč, ktorú občan prevažne používa alebo lepšie ovláda, ale jeho vlastné rozhodnutie o príslušnosti k národu, národnostnej menšine alebo etnickej menšine. Národnostné zloženie v Kostolnom možno pokladať za výrazne homogénne, nakoľko k slovenskej národnosti sa hlási až 95,99%, čo je oproti predchádzajúcemu SODB o 0,66 p. b. menej. Znížil sa tiež podiel českej a moravskej národnosti. Naopak, zvýšil sa podiel ľudí, ktorí svoju národnosť neuviedli. Ostatné národnosti dosahujú hodnoty nižšie ako 1%, preto sú zo štatistického hľadiska nevýznamné. Rozloženie národností prezentuje tabuľka 7 a graf 8.

Tabuľka 7 Obyvateľstvo podľa národnosti

Národnosť	SODB 2021		SODB 2011	
	Spolu	%	Spolu	%
Slovenská	574	95,99	606	96,65
Maďarská	1	0,17	1	0,16
Rómska	0	0,00	1	0,16
Česká a moravská	2	0,33	5	0,80
Nemecká	0	0,00	1	0,16
Iná	4	0,67	1	0,16
Nezistená	17	2,84	12	1,91
Spolu	598	100,00	627	100,00

Zdroj: SODB SR 2021

Graf 8



Zdroj údajov: SODB SR 2021

Vzdelanostná štruktúra obyvateľstva

Vzdelanostná štruktúra obyvateľstva má pre ďalší rozvoj obce zásadný význam. Školské vzdelanie je obrazom vyspelosti každej spoločnosti. Je jedným z činiteľov, ktoré ovplyvňujú

životnú úroveň a podmieňujú úspešný rozvoj národného hospodárstva vo všetkých jeho oblastiach.

V obci Kostolné je najvýznamnejšie zastúpené obyvateľstvo so stredným odborným učňovským vzdelaním bez maturity ako najvyšším ukončeným stupňom vzdelania (28,76 %). Hneď za ním nasleduje skupina s úplným stredným vzdelaním s maturitou (27,93 %). Vysokoškolsky vzdelané obyvateľstvo je v obci zastúpené v počte 39 (6,52 %), čo je od roku 2011 nárast.

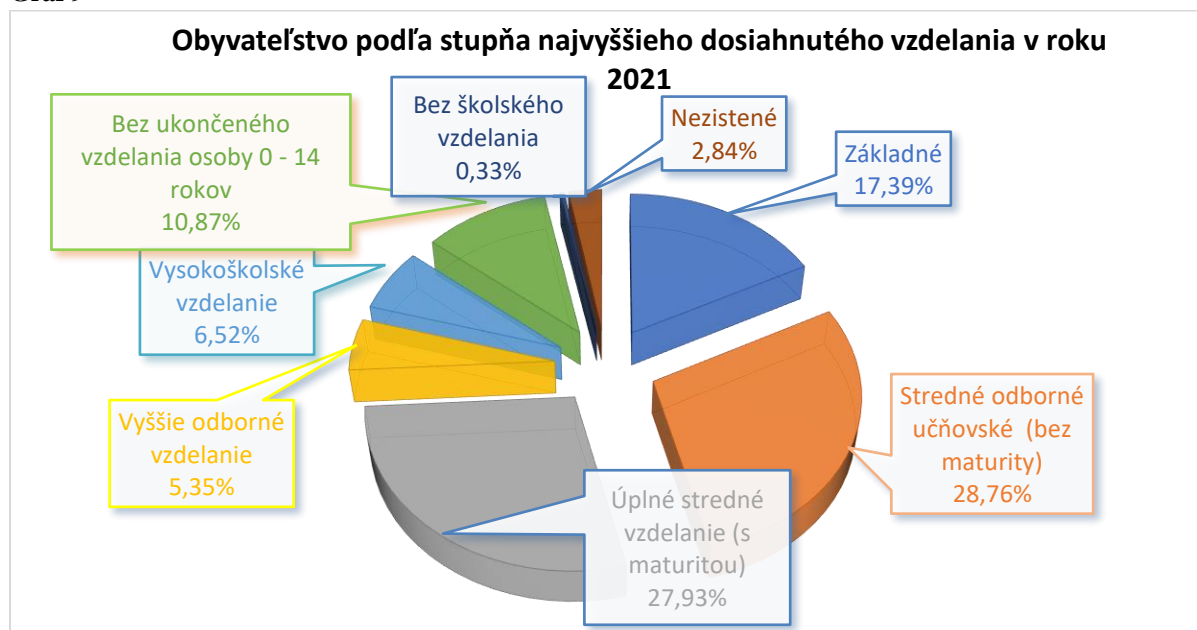
Len základné vzdelanie má stále výrazné percento ľudí - 17,39 %. Podrobnú štruktúru obyvateľov podľa vzdelania znázorňuje tabuľka 8 a graf 9. Opticky sa môže zdať, že nastal prudký pokles ľudí Bez školského vzdelania, avšak ten je spôsobený tým, že z tejto kategórie boli pri sčítaní v roku 2021 už vyčlenené deti bez ukončeného vzdelania vo veku 0 – 14 rokov. Bez školského vzdelania sa tak v obci v roku 2021 nachádzali len dve osoby.

Tabuľka 8 Obyvateľstvo podľa stupňa najvyššieho dosiahnutého vzdelania

Najvyššie dosiahnuté vzdelanie	SODB 2021		SODB 2011	
	Spolu	%	Spolu	%
Základné	104	17,39	107	17,07
Stredné odborné učňovské (bez maturity)	172	28,76	199	31,74
Úplné stredné vzdelanie (s maturitou)	167	27,93	180	28,71
Vyššie odborné vzdelanie	32	5,35	9	1,44
Vysokoškolské vzdelanie	39	6,52	27	4,31
Bez ukončeného vzdelania osoby 0 - 14 rokov	65	10,87	nesledované	0,00
Bez školského vzdelania	2	0,33	102	16,27
Nezistené	17	2,84	3	0,48
Spolu	598	100,00	627	100,00

Zdroj: SODB SR 2021

Graf 9



Zdroj údajov: SODB SR 2021

Prognóza vývoja počtu obyvateľov

Podľa štúdie Kraje a okresy Slovenska v demografickej perspektíve (autori: Branislav Šprocha, Boris Vaňo, Branislav Bleha) patrí okres Myjava, do ktorého spadá i riešené územie obce Kostolné, medzi okresy s najvyšším indexom zaťaženia starým obyvateľstvom. Kým v roku 2018 pripadalo na 100 obyvateľov v tomto okrese viac ako 31 obyvateľov vo veku 65 a viac rokov, prognóza tohto čísla pre rok 2040 je až vyše 56,1 obyvateľov, čo je druhý najhorší očakávaný index zaťaženia starým obyvateľstvom na Slovensku. Znamená to, že na 100 osôb vo veku 20 – 64 rokov, teda v produktívnom veku, pripadne viac ako 56 seniorov. Predpokladaný nárast počtu a podielu seniorov sa okrem vývoja indexu zaťaženia starým obyvateľstvom odzrkadlí aj na indexe (celkového) ekonomického zaťaženia, ktorý sa do roku 2040 pre okres Myjava predpokladá až na úrovni 82,2, čo je jeden z najhorších očakávaných indexov ekonomického zaťaženia na Slovensku. Tento index vyjadruje pomer počtu osôb v predproduktívnom (0 - 14) a poproduktívnom veku (65+) na 100 osôb v produktívnom veku (15 - 64).

Ekonomika územia

Podnikateľská sféra

V obci Kostolné k 31. 12. 2022 pôsobilo 43 podnikateľských subjektov, z toho 19 právnických osôb, čo je nezmenený počet oproti roku 2014. Počet fyzických osôb nezapísaných v obchodnom registri celkovo klesol z 25 na 24 (viď tabuľka 9).

Tabuľka 9 Právne subjekty v obci Kostolné v roku 2014 a 2022

Kategórie právnych subjektov	Počet r. 2014	Počet r. 2022
Právnické subjekty spolu	19	19
Fyzické osoby nezapísané v obchodnom registri – spolu	25	24
– FO nezapísané v obchodnom registri – živnostníci	25	23
– FO nezapísané v obchodnom registri – slobodné povolania	0	0
– FO nezapísané v obchod. registri – samostatne hospodáriaci roľníci	0	1
Subjekty vedené v Registri organizácií	44	43

Zdroj: Štatistický úrad SR, 2022

V obci pôsobia tieto podnikateľské subjekty:

- AUREL ART s.r.o. – stavebné práce
- BB tech plus s.r.o. – výroba kovových výrobkov, kovoobrábanie
- FOLTÍN – SET, s.r.o. – záhradnícke služby
- SSL Laser s.r.o. - výroba laserov a laserových zariadení,
- KOS s.r.o. – nakladanie s odpadmi
- AS ENGINEERING s.r.o. – konštrukčné činnosti v strojárstve, laserové systémy
- STELLATOOUR, s.r.o. - dovozu a servis zdravotníckych pomôcok
- Baliareň a pražiareň kávy – 5P
- SHR Peter Hluchý – poľnohospodárska výroba

- Ľubor Svatík - Drevomont PLP – výroba nábytku
- Miroslav Kopinec – stavitel', stolárska výroba
- Potraviny FRESH

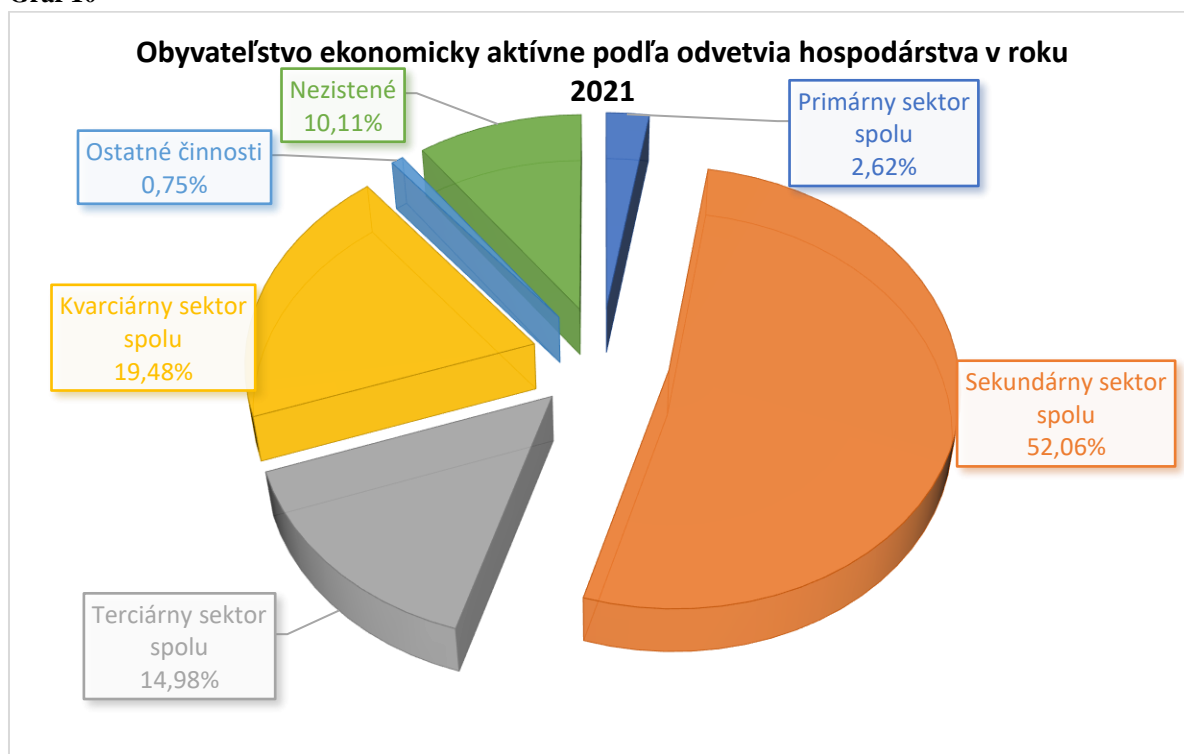
Z údajov uvedených v tabuľke 10 a grafu 10 vyplýva, že najviac ekonomicky aktívnych obyvateľov obce pracuje v priemyselnej výrobe, ktorá spadá do sekundárneho sektora, v ktorom spolu pracuje 52,06% ekonomicky aktívnych obyvateľov, takže viac ako polovica. V terciárnom sektora pracuje 14,98% ekonomicky aktívneho obyvateľstva, v primárnom sektore 2,62% a kvarciárny sektor tvorí 19,48%. 10,11% ekonomicky aktívnych obyvateľov neudalo svoje odvetvia zamestnania.

Tabuľka 10 Bývajúce obyvateľstvo ekonomicky aktívne podľa odvetvia hospodárstva v roku 2021

Odvetvie hospodárstva	Obyvateľstvo ekonomicky aktívne		
	Muži	Ženy	Spolu
Poľnohospodárstvo, lesníctvo a rybolov	4	3	7
Ťažba a dobývanie	0	0	0
Primárny sektor spolu	4	3	7
Priemyselná výroba	66	58	124
Dodávka elektriny, plynu, pary a studeného vzduchu	0	0	0
Dodávka vody; čistenie a odvod odpadových vôd, odpady a služby odstraňovania odpadov	4	0	4
Stavebníctvo	11	0	11
Sekundárny sektor spolu	81	58	139
Doprava a skladovanie	10	0	10
Ubytovacie a stravovacie služby	1	2	3
Veľkoobchod a maloobchod; oprava motorových vozidiel a motocyklov	17	10	27
Terciárny sektor spolu	28	12	40
Informácie a komunikácia	0	1	1
Finančné a poisťovacie činnosti	1	1	2
Činnosti v oblasti nehnuteľností	3	3	6
Odborné, vedecké a technické činnosti	5	2	7
Administratívne a podporné služby	6	1	7
Verejná správa a obrana; povinné sociálne zabezpečenie	6	7	13
Vzdelávanie	1	6	7
Zdravotníctvo a sociálna pomoc	2	5	7
Umenie, zábava a rekreácia	2	0	2
Kvarciárny sektor spolu	26	26	52
Ostatné činnosti	1	1	2
Nezistené	16	11	27
Spolu	156	111	267

Zdroj: SODB SR 2021

Graf 10



Zdroj údajov: SODB SR 2021

Podiel ekonomicky aktívnych obyvateľov, teda osôb vo veku od 15 do 89 rokov, ktoré počas referenčného týždňa odvedli určitú prácu, aj keď len jednu hodinu týždenne, za odmenu, zisk alebo za výhody pre rodinu, v obci Kostolné je 267, čo je 44,65% z celkového počtu obyvateľstva (rok 2021). Oproti roku 2011 tento pomer poklesol. V porovnaní s priemerom okresu je to výrazne menej – o 5,37 p.b., v porovnaní s Trenčianskym krajom je to tiež výrazný rozdiel - o 5,22 p.b. menej a s celoslovenským priemerom je to menej o 2,22 p.b. (viď tabuľka 11).

Tabuľka 11 Porovnanie EAO obce s priemerom okresu, kraja a SR v roku 2021 a roku 2011

	Trvale bývajúce obyvateľstvo v r. 2021	Ekonomicky aktívne osoby v r. 2021	Podiel EAO v % v r. 2021	Podiel EAO v % v r. 2011
Obec Kostolné	598	267	44,65	47,5
Okres Myjava	25 678	12 843	50,02	48,7
Kraj Trenčiansky	577 464	287 977	49,87	49,2
SR	5 449 270	2 553 891	46,87	48,7

Zdroj: SODB SR 2021

Nezamestnanosť

Miera evidovanej nezamestnanosti dosiahla k 31. 12. 2021 v obci Kostolné 5,99%. Pričom za okres Myjava je táto hodnota iba 3,86%. Za posledných 7 rokov klesla teda miera

evidovanej nezamestnanosti v okrese Myjava viac ako o 4%. Miera evidovanej nezamestnanosti v okrese Myjava je dlhodobo pod celoslovenským priemerom. Dokonca i na úrovni Trenčianskeho kraja je nezamestnanosť o niečo vyššia ako v okrese Myjava.

Tabuľka 12 Porovnanie miery nezamestnanosti k 31. 12. 2021

	Trvale bývajúce obyvateľstvo spolu	Ekonomicky aktívne osoby spolu	Miera evidovanej nezamestnanosti v %
Obec Kostolné	598	267	5,99
Okres Myjava	25 678	12 843	3,86
Kraj Trenčiansky	577 464	287 977	4,28
SR	5 449 270	2 553 891	6,76

Zdroj: SODB SR 2021, ÚPSVaR, 2021

Bývanie a bytový fond

Bývanie ako jedna zo základných ľudských potrieb by malo byť uspokojované na úrovni adekvátnej celkovému stupňu sociálno-ekonomického rozvoja spoločnosti. Jeho úroveň je jednou zo základných charakteristík životnej úrovne obyvateľstva.

Domový fond obce Kostolné v roku 2021 tvorilo 366 domov, v ktorých bolo spolu 383 trvale obývaných bytov. Najväčší podiel na domovom fonde majú rodinné domy - 337. Domový fond v obci dopĺňa 25 ostatných budov.

Prírastok bytových jednotiek za roky 2011 – 2021 (t.j. medzi dvomi SODB) bol v obci Kostolné + 3 bytových jednotiek (SODB 2011: 380 bytových jednotiek, SODB 2021: 383 bytových jednotiek).

Tabuľka 13: Prehľad bytového fondu v obci Kostolné za rok 2021

Typ domu	Počet domov	Počet bytových jednotiek v dome
rodinný dom	337	338
bytový dom	4	20
Ostatné (napr. polyfunkčná budova, neskolaudovaný rodinný dom, núdzový objekt, neurčený na bývanie, inštitucionálne, alebo kolektívne zariadenia nezistené	25	25
SPOLU	366	383

Zdroj: SODB SR 2021

Pozn. Celkový bytový fond sa skladá z viacerých variácií, ktoré môžu tvoriť okrem obytných rodinných a bytových domov aj polyfunkčné budovy, ostatné budovy na bývanie, komerčné plochy ubytovacích zariadení, inštitucionálne alebo kolektívne zariadenia, neskolaudované rodinné domy a pod. – vid' nasledujúca tabuľka.

Občianska vybavenosť

Sociálna a zdravotná starostlivosť

V obci sa nenachádza zariadenie sociálnych služieb, ale poskytuje sa terénna opatrovateľská služba. Najbližšie zariadenia sociálnych služieb sú v Myjave, Bzinciach pod Javorinou, Krajnom alebo Hrachovišti.

V obci sa nachádza zdravotné stredisko, v ktorom 2x týždenne ordinuje praktický lekár pre dospelých. Deti majú zdravotnú starostlivosť v meste Stará Turá.

Školy a školské zariadenia

V obci sa nachádza Materská škola a Základná škola 1. - 4. ročník. Do roku 2015 v obci fungoval i druhý stupeň ZŠ, ktorý bol však zrušený k 1.9.2015. Niektoré deti dochádzajú do základných škôl do Starej Turej, Nového mesta nad Váhom a Krajného. Počet žiakov v materskej škole v aktuálnom školskom roku 2023/2024 je 24 detí a v základnej škole 27. Vývoj počtu žiakov znázorňuje tabuľka 14 a graf 11.

Tabuľka 14 Počet detí a žiakov v materskej a v základnej škole v obci Kostolné

Školský rok	Materská škola	Základná škola
2015/2016	14	21
2016/2017	21	25
2017/2018	24	30
2018/2019	24	29
2019/2020	24	24
2020/2021	22	24
2021/2022	22	23
2022/2023	24	25
2023/2024	24	27

Zdroj: Obec Kostolné, 2023

Graf 11



Zdroj údajov: Obec Kostolné, 2023

Vývoj počtu detí v materskej a základnej škole od roku 2015 mal do školského roku 2017/2018 stúpajúcu tendenciu. V ďalšom roku bol však zaznamenaný pokles, ktorý kontinuálne trval do roku 2020/2021. V poslednom sledovanom období však opäť pozorujeme stúpajúcu tendenciu počtu detí i žiakov.

Kultúra, šport a cestovný ruch

Kultúrno-historické pamiatky

Dominantou obce je evanjelický kostol nachádzajúci sa v strede obce. Základný kameň bol položený 3. mája 1784. Veža chrámu bola pristavená v roku 1802 a v roku 1868 boli slávnostne vysvätené zvony. Na rozhraní chotára obce Kostolné a obce Hrašné sa nachádza prírodný úkaz Hrubá skala, ktorá bola miestom stretnutia farára Trokana s J.M.Hurbanom a Ludovítom Štúrom v rokoch 1848-1849. Štúrovi sa pohľad zo skaly veľmi páčil a odvtedy sa jej tiež hovorí Štúrova skala.

Kultúrne zariadenia

V Kostolnom sa nachádzajú dva kultúrne domy, jeden je v časti Babulicov vrch a druhý sa nachádza priamo v obci. V obci sa nachádza aj obecná knižnica, ktorá je otvorená raz týždenne.

Infraštruktúra športu a voľného času

Infraštruktúra voľného času zabezpečuje športovú činnosť, rôzne športovo-rekreačné aktivity a slúži aj pre oddychové účely obyvateľstva. V obci sa nachádza futbalové ihrisko. Futbalové ihrisko je využívané občianskym združením ŠK Slovan Kostolné.

Obec Kostolné so svojimi osadami má výborné podmienky pre turistiku. Katastrom obce prechádzajú mnohé turistické chodníky, po ktorých sa dá dostať na vrch Veľkej Javoriny, Čachtický hrad, rekreačné strediská Dubník I. a Dubník II.

Kultúrno-spoločenský život

Kultúra je nezastupiteľnou sférou spoločenského života. Kultúrnou politikou prispieva obec k duchovnému rozvoju svojich obyvateľov vo vzťahu k ich potrebám v rámci obce, okresu, kraja, regiónu, Slovenska.

V obci sa každoročne konajú viaceré kultúrne a spoločenské podujatia a akcie. Charakter niektorých sa mení, väčšina z nich sa však koná viac menej pravidelne každý rok. Najvýznamnejšie z nich uvádza nasledujúca tabuľka 15.

Tabuľka 15 Vybrané kultúrne a spoločenské podujatia a akcie v obci Kostolné

Názov kultúrneho podujatia	Termín konania
Vítanie nového roka	Január
Stavanie mája	Apríl
Deň detí	Jún

Guláš Fest a Čampřla	August
Mesiac úcty k starším – jubilanti	Október
Mikuláš	December
Obecná zabíjačka	December

Kultúrno-spoločenský život v obci Kostolné reprezentujú kultúrne inštitúcie, združenia, spoločenské organizácie, občianske združenia a spolky, ktoré vyvíjajú svoje aktivity v najrozličnejších oblastiach kultúrno-spoločenského života. Občianske združenia a ďalšie formy neziskových združení sú dôležitou súčasťou občianskej spoločnosti, keďže svojimi činnosťami prispievajú k výraznému zlepšeniu kvality života.

V obci Kostolné pôsobia tieto organizácie:

- Dobrovoľný hasičský zbor Kostolné – Babulicov vrch,
- Spolok priateľov a občanov obce Kostolné,
- Obecný športový klub Slovan Kostolné,
- Poľovné združenie Vršná Kostolné
- Spolok chovateľov králikov,
- Senior Klub,
- Združenie rodičov a priateľov školy.

Obec Kostolné vytvára dobré podmienky pre využitie voľného času. Podporuje organizovanie športových podujatí, utvára podmienky pre relax a oddych. Športovým klubom pôsobiacim v obci je ŠK Slovan Kostolné, ktorý dosahuje dobré výsledky. V súťažnom ročníku 2023/2024 bude mužstvo hrať v 8. lige. Športový klub je podporovaný najmä z finančných prostriedkov obce a sponzorov.

Ostatné služby

Medzi tieto zariadenia v obci patrí Farský úrad evanjelickej cirkvi augsburského vyznania, Obecný úrad, pošta, požiarna zbrojnica v obci a v časti Babulicov vrch, dom smútku a obecný cintorín.

2.4 ÚZEMNO-TECHNICKÁ ANALÝZA

Základná charakteristika obce z pohľadu širších vzťahov

Doprava

Obec Kostolné sa nachádza mimo nadregionálne významných dopravných trás. Územím obce prechádza niekoľko ciest III. triedy, ktoré sú využívané najmä miestnym obyvateľstvom. Miestne komunikácie zahŕňajú obecné komunikácie, poľnohospodárske a lesné spevnené a nespevnené cesty. V obci sa nachádzajú miestne komunikácie, ktoré sú asfaltové a väčšina v nevyhovujúcom technickom stave, ktoré bude treba zrekonštruovať.

V obci je vybudovaná cyklotrasa pod Javorinou. Spája okolité obce Vad'ovce a Starú Turú. V obci je vybudovaná hustá sieť bezprašných ciest, ktorá vytvára vhodné podmienky na

cykloturistiku. Cykloturistické okruhy sú navrhnuté zväčša po menej frekventovaných cestách III. triedy. Na horských bicykloch sa dajú absolvovať i trasy pre pešiu turistiku. Cyklotrasy vedú do okolitých obcí, k prírodným, kultúrnym a historickým pamiatkam.

Na území obce nie je železničná doprava prevádzkovaná, najbližšia železničná stanica sa nachádza v susednej obci Vaďovce, ktorá je vzdialená od Kostolného 2 km.

Keďže obec leží v blízkosti dvoch miest (medzi Myjavou a Starou Turou), má dobré spojenie s oboma mestami. Ďalšie autobusové spojenie je s obcami Vaďovce, Krajné a Hrašné. Kvalitné autobusové spojenie chýba hlavne do časti obce Babulicov vrch, kde sú autobusové spoje málo frekventované.

Zásobovanie vodou, kanalizácia a ČOV

Zásobovanie obyvateľstva pitnou vodou je realizované verejným vodovodom, ktorý je v správe Trenčianskej vodárenskej spoločnosti. V roku 2021 bolo v obci 318 domov pripojených na verejný vodovod.

Obec Kostolné, tak isto ako okolité obce, nemá vybudovanú kanalizačnú sieť a ani čističku odpadových vôd. Z toho dôvodu musia mať obyvatelia vybudované septiky, žumpy alebo domáce čističky odpadových vôd.

Zásobovanie plynom

Obec Kostolné je plynofikovaná. Podľa SODB v roku 2021 bolo na plyn zo siete napojených 184 trvale obývaných bytov z celkového počtu 283, čo tvorí 65%. V roku 2011 to bolo 54%, takže pozorujeme nárast podielu plynofikácie.

Zásobovanie elektrickou energiou a verejné osvetlenie

Obec je zásobovaná elektrickou energiou z VN linky 22 kV prostredníctvom miestnych transformačných staníc. Celá obec aj s okolitými osadami je pokrytá verejným osvetlením.

Tepelné hospodárstvo (centrálne zásobovanie, individuálne zdroje)

Centrálny rozvod tepla v obci nie je vybudovaný. Domácnosti používajú na vykurovanie plyn a palivové drevo a tuhé palivo – čierne uhlie, hnedé uhlie, koks. Existujú tiež domácnosti, ktoré vykurejú elektrickým kúrením. V súčasnosti sa do povedomia obyvateľov dostávajú aj iné tzv. alternatívne zdroje vykurovania ako je vykurovanie tepelným čerpadlom a solárnymi systémami.

Telekomunikácie (internet, optika)

V obci je zavedená optická sieť od prevádzkovateľa Telekom, a.s. Prevádzkovateľom internetovej siete je Telekom, a. s., Orange Slovensko, a.s., O2 Slovakia, a.s. Obec je tiež pokrytá signálom všetkých mobilných operátorov. Vykryvač sa nachádza v obci Vaďovce.

2.5 SWOT ANALÝZA

SILNÉ STRÁNKY	SLABÉ STRÁNKY
<p><u>Ludské:</u></p> <ul style="list-style-type: none"> • nárast počtu vysokoškolsky vzdelaných ľudí • vytváranie komunit v obci • nárast počtu obyvateľov spôsobený migráciou <p><u>Prírodné:</u></p> <ul style="list-style-type: none"> • vhodné klimatické a prírodné podmienky • zavedená separácia odpadov • existencia genofondovo významných lokalít • podpriemerná produkcia emisií <p><u>Materiálne:</u></p> <ul style="list-style-type: none"> • dostatočné zabezpečenie zásobovania obyvateľov elektrickou energiou • dobré pokrytie územia obce signálom mobilných operátorov • existujúca štruktúra kultúrnych inštitúcií • zriadené športové zariadenia • vybudovaná sieť turistických chodníkov a cyklotrás <p><u>Ekonomické:</u></p> <ul style="list-style-type: none"> • existencia prevažne malých a stredných podnikateľov • diverzifikácia ekonomických činností v rámci sekundárnej a terciárnej sféry • nezamestnanosť pod priemerom SR 	<p><u>Ludské:</u></p> <ul style="list-style-type: none"> • negatívny populačný vývoj daný nízkou pôrodnosťou • vysoké zastúpenie obyvateľstva s ukončeným len základným vzdelaním <p><u>Prírodné:</u></p> <ul style="list-style-type: none"> • nízky podiel využívania obnoviteľných zdrojov energie • nedostatočné opatrenia na ochranu pred povodňami • nevyhovujúci stav verejných priestranstiev <p><u>Materiálne:</u></p> <ul style="list-style-type: none"> • nevybudovaná kanalizačná sieť a ČOV • nevyhovujúci technický a kvalitatívny stav miestnych komunikácií • nedostatok vybudovanej infraštruktúry pre relax a oddych • nízka úroveň dostupnosti sociálnych služieb <p><u>Ekonomické:</u></p> <ul style="list-style-type: none"> • znížený počet ekonomicky aktívnych osôb • nedostatočná ponuka služieb v cestovnom ruchu • nedostatočná koordinácia, marketing a propagácia cestovného ruchu
PRÍLEŽITOSTI	OHROZENIA
<p><u>Prírodné:</u></p> <ul style="list-style-type: none"> • využitie prírodných podmienok a polohy obce pre rozvoj cestovného ruchu • realizácia programov starostlivosti o životné prostredie • zavedenie preventívnych opatrení pred negatívnymi účinkami povodní 	<p><u>Prírodné:</u></p> <ul style="list-style-type: none"> • zhoršenie kvality povrchových tokov a podzemných vôd • nárast automobilovej dopravy • nárast produkcie odpadov • tvorba nelegálnych skládok odpadov • riziko vzniku živelných pohrôm

<ul style="list-style-type: none"> • zvýšenie úrovne separovaného zberu a zhodnocovania odpadov • zracionalnenie odpadového hospodárstva • využívanie OZE <p><u>Ludské:</u></p> <ul style="list-style-type: none"> • zvyšovanie vzdelanostnej úrovne • riešenie problematiky marginalizovaných skupín obyvateľov • vytváranie partnerstiev so súkromným a neziskovým sektorom • zvýšenie kvality tradičných spoločenských podujatí <p><u>Materiálne:</u></p> <ul style="list-style-type: none"> • výstavba a rekonštrukcia miestnych komunikácií a chodníkov • budovanie cyklotrás a cyklistických chodníkov a súvisiacej infraštruktúry • budovanie kanalizácie a ČOV • dosiahnutie úspor energie a zvýšenie podielu obnoviteľných zdrojov energie • vybudovanie parkov, relaxačných a oddychových zón, detských ihrísk • budovanie zariadení sociálnej starostlivosti a rozvoj sociálnych služieb • rekonštrukcia kultúrnych a športových zariadení, obnova kultúrnych pamiatok • rekonštrukcia verejných budov • výstavba nájomných bytov a podpora výstavby rodinných domov <p><u>Ekonomické:</u></p> <ul style="list-style-type: none"> • optimálne využitie existujúcich výrobných kapacít a ľudských zdrojov • tvorba nových pracovných príležitostí, podpora zamestnanosti • podpora malých a stredných podnikateľov • zvyšovanie kvality výrobných procesov a služieb prostredníctvom moderných technológií a inovácií • rozvoj cestovného ruchu, ponuka nových produktov v cestovnom ruchu • dobudovanie infraštruktúry cestovného ruchu, zlepšenie marketingu, rozšírenie a zvýšenie kvality služieb 	<p><u>Ludské:</u></p> <ul style="list-style-type: none"> • pokračovanie negatívneho trendu vývoja počtu obyvateľov a demografickej štruktúry • prehlbovanie otázky marginalizovaných skupín <p><u>Materiálne:</u></p> <ul style="list-style-type: none"> • zníženie atraktívnosti územia v porovnaní s inými regiónmi v SR • zvyšujúce sa náklady na údržbu a opravy verejnej infraštruktúry • riziko znižovania kvality života obmedzenou dostupnosťou sociálnych a zdravotných služieb • zhoršenie technického stavu a zvýšenie prevádzkových nákladov v obecných budovách • chátranie existujúcich zariadení kultúrnej infraštruktúry a pamiatkového fondu <p><u>Ekonomické:</u></p> <ul style="list-style-type: none"> • obmedzené finančné prostriedky obce • odchod kvalifikovanej pracovnej sily do väčších miest • administratívne bariéry obmedzujúce rozvoj podnikania • odchod podnikateľov
---	---

<ul style="list-style-type: none">• podpora vidieckej turistiky a agroturizmu	
---	--

3 STRATEGICKÁ ČASŤ

Strategická časť nadväzuje na analytickú časť a obsahuje stratégiu rozvoja obce pri zohľadnení jej vnútorných špecifik. Určuje hlavné ciele a priority rozvoja obce pri rešpektovaní princípov regionálnej politiky v záujme dosiahnutia vyváženého udržateľného rozvoja územia. Strategická časť obsahuje víziu územia, formuláciu a návrh stratégie, výber a popis strategických cieľov v jednotlivých politikách, resp. oblastiach rozvoja (hospodárska, sociálna, environmentálna).

Stanovenie vízie predstavuje očakávaný stav, ktorý má obec Kostolné dosiahnuť z dlhodobého hľadiska. Vymedzuje rámec pre definovanie strategických cieľov a priorít na obdobie nasledujúcich 7 rokov a postupov na ich dosiahnutie. Obec Kostolné má stanovenú nasledovnú víziu, ktorá zodpovedá dosiahnutým výsledkom počas rokov 2014 - 2022 a aj očakávaniam do roku 2030.

Vízia obce Kostolné

„Víziou obce Kostolné je vybudovať obec ako modernú obec s kompletne vybudovanou technickou a občianskou infraštruktúrou, s vysokou úrovňou kvality životného prostredia a prispieť k trvalo udržateľnému rozvoju vidieckeho turizmu s využitím miestneho prírodného potenciálu.“

Rozvojová stratégia

Na základe komplexnej analýzy územia obce a určenia slabých a silných stránok, príležitostí a ohrození v oblasti hospodárskej, sociálnej a environmentálnej, môžeme určiť rozvojovú stratégiu obce a jej prioritné ciele.

Strategickým cieľom obce je:

Vytvoriť podmienky pre všestranne kvalitný život občanov priamo v obci, a to zlepšením stavu životného prostredia budovaním infraštruktúry, rozvojom bytového fondu ako aj zlepšením podmienok pre rozvoj cestovného ruchu tak, aby sa obec stala domovom a miestom pre plnohodnotný život všetkých jej obyvateľov.

Znamená to využiť potenciál obce a dostupné možnosti získania finančných prostriedkov na realizáciu rozvojových činností, ale tiež sústavnú prácu s jednotlivcami a organizáciami. Kvalitu života obyvateľov podmieňuje okrem iného občianska vybavenosť, fungujúca technická a dopravná infraštruktúra. Je dôležité ponúknuť obyvateľom a návštevníkom možnosti na trávenie voľného času na území obce. Rozvoj v tejto oblasti je podmienený vybudovaním lepšej turistickej infraštruktúry a vytvorením kvalitných tovarov, služieb a ďalších aktivít, ktoré budú viesť k rozvoju vidieckej turistiky a agroturistiky v spolupráci so všetkými zainteresovanými subjektmi.

Súbežne je však potrebné venovať pozornosť aj rozvíjaniu ľudských zdrojov. Hlavným zámerom stratégie v tejto oblasti je zapojenie viacerých subjektov a postup riešenia danej

problematiky v rámci partnerstva. V oblasti vybavenia územia dopravnou infraštruktúrou sa stratégia orientuje hlavne na vybudovanie prepojenia regiónu tak, aby bola zabezpečená napojenosť na dopravné koridory v dostatočnom čase a kvalite. Stratégia v oblasti životného prostredia je zameraná na zlepšenie situácie zavádzaním nových ekologických metód výroby energie, novým prístupom občanov k ochrane životného prostredia. Stratégia je založená na eliminácii kľúčových disparít, ktoré sú bariérou rozvoja a na využití pozitívnych výhod, ktoré poskytujú príležitosti pre dlhodobý rast. To je možné uskutočniť len na úrovni partnerstva spoluprácou verejného a súkromného sektora a integrovaným prístupom k riešeniu ekonomických, sociálnych a environmentálnych aspektov. Na dosiahnutie strategického cieľa sa budú podporovať globálne ciele podľa jednotlivých kľúčových odvetví.

Na základe uvedených skutočností boli navrhnuté jednotlivé aktivity v rámci hospodárskej, sociálnej a environmentálnej oblasti, ktoré pri ich postupnej realizácii budú viesť k napĺňaniu strategického cieľa obce.

Priorita 1: Ekonomický rozvoj obce

Strategický cieľ 1.1 Vytvorenie podmienok pre rozvoj podnikateľskej činnosti

Špecifický cieľ 1.1.1 Podpora partnerstva obec – súkromný sektor – neziskový sektor a spoločných rozvojových zámerov

Identifikované operácie:

- Podpora spolupráce podnikateľského sektora, neziskových organizácií a verejného sektora a spoločných rozvojových zámerov
- Rekonštrukcia budovy obchodu na účely podnikania

Strategický cieľ 1.2 Podpora ľudských zdrojov

Špecifický cieľ 1.2.1 Zvýšenie počtu obyvateľov vytvorením kvalitných podmienok bývania v obci reagujúcich na potreby a požiadavky obyvateľov obce a potenciálnych občanov obce

Identifikované operácie:

- Výstavba nájomných bytov (v zastavanom území obce o rozlohe do 1 000 m²)
- Rekonštrukcia II. podlažia ZŠ na nájomné byty (v zastavanom území obce o rozlohe do 1 000 m²)
- Rekonštrukcia nevyužívaného bytu v bývalej ZŠ u Hajtúnov
- Vybudovanie inžinierskych sietí a technickej vybavenosti pre individuálnu bytovú výstavbu

Strategický cieľ 1.3 Rozvoj cestovného ruchu, kultúrno-spoločenských a voľno časových aktivít

Špecifický cieľ 1.3.1 Podpora infraštruktúry cestovného ruchu a športu

Identifikované operácie:

- Vybudovanie cyklochodníka a trasy pre inline korčuliarov, napojenie sa na vybudovanú cyklotrasu Stará Turá – Dubník - Kostolné
- Vybudovanie jazdeckých trás

Špecifický cieľ 1.3.2 Podpora kultúrno-spoločenských podujatí a voľno časových aktivít

Identifikované operácie:

- Modernizácia športového areálu (mimo zastavaného územia do 5 000 m²)
- Vybudovanie workoutového a fitness ihriska (mimo zastaveného územia do 1000 m² podlahovej plochy)
- Vybudovanie detského ihriska (mimo zastaveného územia do 1000 m² podlahovej plochy)
- Podpora kultúrno-spoločenských podujatí v obci
- Podpora spolkovéj činnosti

Priorita 2: Rozvoj občianskej vybavenosti

Strategický cieľ 2.1 Zvýšenie kvality infraštruktúry verejných služieb

Špecifický cieľ 2.1.1 Zvýšenie kvality dopravnej infraštruktúry a bezpečnosti cestnej premávky

Identifikované operácie:

- Rekonštrukcia autobusových zastávok
- Rekonštrukcia miestnych komunikácií (lokalita Dingech rádek, lokalita Dolný koniec)
- Rekonštrukcia miestnych komunikácií
- Rekonštrukcia a modernizácia štátnych komunikácií
- Výstavba chodníka v lokalite Babulicov vrch
- Výstavba chodníka v lokalite Omanie

Strategický cieľ 2.2 Skvalitnenie stavu budov v majetku obce

Špecifický cieľ 2.2.1 Rekonštrukcia obecných objektov

Identifikované operácie:

- Rekonštrukcia bývalej ZŠ u Hajtúnov – zriadenie komunitného centra
- Rekonštrukcia Hasičskej zbrojnice v obci
- Modernizácia obecného úradu
- Modernizácia kultúrneho domu v obci
- Rekonštrukcia KD Babulicov vrch a Hasičskej zbrojnice
- Rekonštrukcia domu smútku

Špecifický cieľ 2.2.2 Inteligentná obec (smart village)

Identifikované operácie:

- Vyhotovenie nového digitálneho územného plánu obce
- Vybudovanie elektronických úradných tabúl - zlepšenie informovanosti občanov a turistov
- Inteligentné odpadové hospodárstvo s využitím smart technológií (Smart manažment odpadového hospodárstva)
- Zvýšenie bezpečnosti a prevencia proti vandalizmu – kamerový systém

Strategický cieľ 2.3 Modernizácia školských a predškolských zariadení a zlepšenie kvality vzdelávania

Špecifický cieľ 2.3.1 Modernizácia ZŠ a MŠ

Identifikované operácie:

- Modernizácia učební ZŠ
- Zvýšenie kapacity MŠ

Priorita 3: Zvýšenie kvality životného prostredia

Strategický cieľ 3.1 Zlepšenie nakladania s odpadmi

Špecifický cieľ 3.1.1 Podpora odvádzania odpadových vôd

Identifikované operácie:

- Výstavba obecnej kanalizácie (do 2 000 EO)
- Vybudovanie ČOV – lokalita Dolný koniec

Špecifický cieľ 3.1.2 Riešenie problematiky environmentálnych záťaží

Identifikované operácie:

- Vybudovanie zberného miesta a nákup techniky (Stavebné rozhodnutie obce Hrašné SOÚ 8, R02010)
- Nákup komunálnej techniky
- Odstraňovanie nelegálnych skládok odpadu
- Propagácia separovaného zberu, kompostovania, zhodnocovania odpadov

4 IMPLEMENTAČNÁ ČASŤ

4.1 PROJEKTOVÉ ZÁMERY A AKTIVITY

Priorita 1: Ekonomický rozvoj obce

STRATEGICKÝ CIEĽ	1.1 Vytvorenie podmienok pre rozvoj podnikateľskej činnosti	
ŠPECIFICKÝ CIEĽ	1.1.1 Podpora partnerstva obec – súkromný sektor – neziskový sektor a spoločných rozvojových zámerov	
Popis špecifického cieľa	Špecifický cieľ sa zameriava na podporu partnerstiev.	
Doba realizácie		
2024 – 2030		
Opatrenia špecifického cieľa		
a) Obnova a budovanie partnerstiev obec-súkromný sektor-neziskový sektor.		
Operácie naplňajúce opatrenia špecifického cieľa		
Indikatívne projekty/zámery	Poznámka	Odhadované náklady
Podpora spolupráce podnikateľského sektora, neziskových organizácií a verejného sektora a spoločných rozvojových zámerov		-
Rekonštrukcia budovy obchodu na účely podnikania		100 000 €
Finančné náklady na špecifický cieľ		
Možné zdroje financovania		Odhadované náklady na operácie špecifického cieľa
Operačný program Slovensko Plán obnovy a odolnosti SR Rozpočet obce Program Interreg SR - ČR		100 000 €
Merateľné ukazovatele		
Počet partnerstiev.		

STRATEGICKÝ CIEĽ	1.2 Podpora ľudských zdrojov	
ŠPECIFICKÝ CIEĽ	1.2.1 Zvýšenie počtu obyvateľov vytvorením kvalitných podmienok bývania v obci reagujúcich na potreby a požiadavky obyvateľov obce a potenciálnych občanov obce	
Popis špecifického cieľa	Špecifický cieľ sa zameriava na bytovú a domovú výstavbu a budovanie potrebnej infraštruktúry	
Doba realizácie		
2024 – 2030		
Opatrenia špecifického cieľa		
a) Budovanie novej infraštruktúry – inžinierskych sietí b) Individuálna bytová výstavba c) Individuálna domová výstavba d) Rekonštrukcia existujúcich budov na bývanie		
Operácie napĺňajúce opatrenia špecifického cieľa		
Indikatívne projekty/zámery	Poznámka	Odhadované náklady
Výstavba nájomných bytov (v zastavanom území obce o rozlohe do 1 000 m ²)		1 200 000 €
Rekonštrukcia II. podlažia ZŠ na nájomné byty (v zastavanom území obce o rozlohe do 1 000 m ²)	Cca 4 byty	400 000 €
Rekonštrukcia nevyužívaného bytu v bývalej ZŠ u Hajtúnov		40 000 €
Vybudovanie inžinierskych sietí a technickej vybavenosti pre bytovú výstavbu	Pre cca 7 domov – plyn, električka, voda, chodník, cesta	200 000 €
Finančné náklady na špecifický cieľ		
Možné zdroje financovania		Odhadované náklady na operácie špecifického cieľa
Rozpočet obce Štátny fond rozvoja bývania		1 840 000 €
Merateľné ukazovatele		
Počet bytových jednotiek; Počet pozemkov predaných pre individuálnu bytovú výstavbu		

STRATEGICKÝ CIEĽ	1.3 Rozvoj cestovného ruchu, kultúrno-spoločenských a voľno časových aktivít	
ŠPECIFICKÝ CIEĽ	1.3.1 Podpora infraštruktúry cestovného ruchu a športu	
Popis špecifického cieľa	Špecifický cieľ sa zameriava na podporu využitia potenciálu cestovného ruchu obce a to najmä prostredníctvom budovania a modernizácie špecifickej infraštruktúry cestovného ruchu v obci. Špecifický cieľ sa tiež zameriava na zvyšovanie informovanosti o cestovnom ruchu v obci a širšom okolí, zlepšením marketingových aktivít, integráciou turistických atrakcií v regióne, ako aj podpornej infraštruktúry, ako sú napríklad cyklochodníky a pod.	
Doba realizácie		
2024 – 2030		
Opatrenia špecifického cieľa		
a) rozvoj cestovného ruchu v nadväznosti na tradíciu širšieho regiónu, b) budovania a modernizácie špecifickej infraštruktúry cestovného ruchu v obci.		
Operácie naplňajúce opatrenia špecifického cieľa		
Indikatívne projekty/zámery	Poznámka	Odhadované náklady
Vybudovanie cyklochodníka a trasy pre inline korčuliarov, napojenie sa na vybudovanú cyklotrasu Stará Turá – Dubník - Kostolné		200 000 €
Vybudovanie jazdeckých trás	Projekt regionálneho charakteru – žiadateľ KR-MAS	-
Finančné náklady na špecifický cieľ		
Možné zdroje financovania		Odhad nákladov na operácie špec. cieľa
Operačný program Slovensko Plán obnovy a odolnosti SR Rozpočet obce Program Interreg SR – ČR Strategický plán spoločnej poľnoh. politiky prostredníctvom KR - MAS		200 000 €
Merateľné ukazovatele		
Dĺžka novovybudovaných príp. zrekonštruovaných cyklotrás a cyklochodníkov Počet prvkov na zvýšenie bezpečnosti cyklodopravy Počet prvkov drobnej cyklodopravnej infraštruktúry Dĺžka novovyznačených jazdeckých trás Počet vytvorených oddychových zón		

STRATEGICKÝ CIEĽ	1.3 Rozvoj cestovného ruchu, kultúrno-spoločenských a voľnočasových aktivít	
ŠPECIFICKÝ CIEĽ	1.3.2 Podpora kultúrno-spoločenských podujatí a voľnočasových aktivít	
Popis špecifického cieľa	Špecifický cieľ sa zameriava na podporu využitia potenciálu kultúrneho dedičstva na území obce a to najmä prostredníctvom podpory organizácií, spolkov ako i kultúrnych podujatí. Tiež sa zameriava na oblasť športu a zdravého životného štýlu obyvateľov obce ako predpokladu zdravej komunity. Opatrenia cielia na dobudovanie a modernizáciu športovej infraštruktúry.	
Doba realizácie		
2024 – 2030		
Opatrenia špecifického cieľa		
a) podpora organizácií a inštitúcií kultúrneho života v obci, b) podpora a rozvoj kultúrnych podujatí v obci c) podpora voľnočasových aktivít d) rekonštrukcia a modernizácia športových areálov		
Operácie napĺňajúce opatrenia špecifického cieľa		
Indikatívne projekty/zámery	Poznámka	Odhadované náklady
Modernizácia športového areálu (mimo zastavaného územia do 5 000 m ²)	Výstavba altánku a rekonštrukcia šatní	75 000 €
Vybudovanie workoutového a fitness ihriska (mimo zastaveného územia do 1000 m ² podlahovej plochy)		35 000 €
Vybudovanie detského ihriska (mimo zastaveného územia do 1000 m ² podlahovej plochy)		40 000 €
Podpora kultúrno-spoločenských podujatí v obci		55 000 €
Podpora spolkovej činnosti		100 000 €
Finančné náklady na špecifický cieľ		
Možné zdroje financovania		Odhad nákladov na operácie špec. cieľa
Operačný program Slovensko Plán obnovy a odolnosti SR Fond na podporu športu Rozpočet obce Program Interreg SR – ČR Strategický plán spoločnej poľnoh. politiky prostredníctvom KR - MAS		305 000 €
Merateľné ukazovatele		
Počet zveľadených prípadne vybudovaných športovísk či iných objektov na voľnočasové aktivity Počet druhov vytvorených propagačných materiálov Počet podporených kultúrnych a športových podujatí		

Priorita 2: Rozvoj občianskej vybavenosti

STRATEGICKÝ CIEĽ	2.1 Zvýšenie kvality infraštruktúry verejných služieb	
ŠPECIFICKÝ CIEĽ	2.1.1 Zvýšenie kvality dopravnej infraštruktúry a bezpečnosti cestnej premávky	
Popis špecifického cieľa	Špecifický cieľ sa zameriava na podporu integrovanej a nízkoemisnej dopravy a mobility v obci prostredníctvom využitia potenciálov na modernizáciu dopravnej infraštruktúry, najmä s dôrazom na cestnú infraštruktúru.	
Doba realizácie		
2024 – 2030		
Opatrenia špecifického cieľa		
<ul style="list-style-type: none"> a) realizácia obnovy a modernizácie miestnych komunikácií na území obce, b) zvyšovanie bezpečnosti na kritických úsekoch cestnej siete (budovanie peších komunikácií, priechody pre chodcov, zmena organizácie dopravy, zmena technického riešenia križovatiek, zmena technického riešenia povrchov (hladký povrch a bezpečné vedenie špeciálnej infraštruktúry cez automobilovú dopravu, bezbariérovosť a pod.), c) obnova a rekonštrukcia mostných objektov na území obce 		
Operácie napĺňajúce opatrenia špecifického cieľa		
Indikatívne projekty/zámery	Poznámka	Odhadované náklady
Rekonštrukcia autobusových zastávok		20 000 €
Rekonštrukcia miestnych komunikácií		150 000 €
Rekonštrukcia miestnych komunikácií (lokalita Dingech rádek, lokalita Dolný koniec)		150 000 €
Rekonštrukcia a modernizácia štátnych komunikácií		-
Výstavba chodníka v lokalite Babulicov vrch		50 000 €
Výstavba chodníka v lokalite Omanie		100 000 €
Finančné náklady na špecifický cieľ		
Možné zdroje financovania		Odhad nákladov na operácie špec. cieľa
Operačný program Slovensko Plán obnovy a odolnosti SR Rozpočet obce Program Interreg SR – ČR Strategický plán spoločnej poľnoh. politiky prostredníctvom KR - MAS		470 000 €
Merateľné ukazovatele		

STRATEGICKÝ CIEĽ	2.2 Skvalitnenie stavu budov v majetku obce	
ŠPECIFICKÝ CIEĽ	2.2.1 Rekonštrukcia obecných objektov	
Popis špecifického cieľa	Špecifický cieľ sa zameriava na podporu verejných služieb na území obce a to najmä prostredníctvom modernizácie/revitalizácie súvisiacej infraštruktúry.	
Doba realizácie		
2024 – 2030		
Opatrenia špecifického cieľa		
a) modernizácia/revitalizácia objektov verejnej správy na území obce,		
Operácie napĺňajúce opatrenia špecifického cieľa		
Indikatívne projekty/zámery	Poznámka	Odhadované náklady
Rekonštrukcia bývalej ZŠ u Hajtúnov – zriadenie komunitného centra		40 000 €
Rekonštrukcia Hasičskej zbrojnice v obci		50 000 €
Modernizácia obecného úradu	Fasáda, zateplenie, výmena elektroinštalácie a inštalácia fotovoltiky	120 000 €
Modernizácia kultúrneho domu v obci	Výmena podláh, zateplenie a fasáda	50 000 €
Rekonštrukcia KD Babulicov vrch a Hasičskej zbrojnice	Výmena podláh, zateplenie a fasáda	50 000 €
Rekonštrukcia domu smútku	Výmena strechy, okien a fasády	50 000 €
Finančné náklady na špecifický cieľ		
Možné zdroje financovania		Odhad nákladov na operácie špec. cieľa
Operačný program Slovensko Ministerstvo financií SR Rozpočet obce Strategický plán spoločnej poľnoh. politiky prostredníctvom KR - MAS		360 000 €
Merateľné ukazovatele		
Počet zrekonštruovaných príp. zmodernizovaných objektov verejných služieb na území obce		

STRATEGICKÝ CIEĽ	2.2 Skvalitnenie stavu budov v majetku obce	
ŠPECIFICKÝ CIEĽ	2.2.2 Inteligentná obec (smart village)	
Popis špecifického cieľa	Špecifický cieľ sa zameriava na budovanie a podporu SMART služieb a digitalizácie v oblasti spravovania a využívania komplexných informácií v širokej škále oblastí (hospodárstvo, doprava, školstvo, zdravotníctvo, sociálne služby, kultúra a služby cestovného ruchu atď.).	
Doba realizácie		
2024 – 2030		
Opatrenia špecifického cieľa		
a) moderný a komplexný informačný systém obce pre zdieľanie informácií v širokej škále služieb v rôznych oblastiach, b) budovanie infraštruktúry OÚ pre poskytovanie nových a skvalitňovanie existujúcich služieb obyvateľom obce. c) digitalizácia služieb pre verejnosť, d) digitalizácia plánovania		
Operácie napĺňajúce opatrenia špecifického cieľa		
Indikatívne projekty/zámery	Poznámka	Odhadované náklady
Vyhotovenie nového digitálneho územného plánu obce		25 000 €
Vybudovanie elektronických úradných tabúl - zlepšenie informovanosti občanov a turistov		10 000 €
Inteligentné odpadové hospodárstvo s využitím smart technológií (Smart manažment odpadového hospodárstva)		63 000 €
Zvýšenie bezpečnosti a prevencia proti vandalizmu – kamerový systém		20 000 €
Finančné náklady na špecifický cieľ		
Možné zdroje financovania		Odhad nákladov na operácie špec. cieľa
Operačný program Slovensko Ministerstvo financií SR Rozpočet obce		118 000 €
Merateľné ukazovatele		
Počet aktivít smerujúcich k smart village		

STRATEGICKÝ CIEĽ	2.3 Modernizácia školských a predškolských zariadení a zlepšenie kvality vzdelávania	
ŠPECIFICKÝ CIEĽ	2.3.1 Modernizácia ZŠ a MŠ	
Popis špecifického cieľa	Špecifický cieľ sa zameriava na oblasť primárneho i predprimárneho vzdelávania. Opatrenia špecifického cieľa sa zameriavajú na kompletizáciu siete primárneho a predprimárneho vzdelávania v obci v kontexte demografických zmien, vrátane budovania a modernizácie potrebnej infraštruktúry a zosúlad'ovania kapacitných parametrov. Cieľ tiež zahŕňa aj opatrenia zamerané na inovácie v obsahu vzdelávania na podporu talentu, zdravého životného štýlu ako súčasť vzdelávacích a voľnočasových aktivít realizovaných na primárnom stupni vzdelávania.	
Doba realizácie		
2024 – 2030		
Opatrenia špecifického cieľa		
a) prispôsobenie kapacít zariadení primárneho a predprimárneho vzdelávania potrebám obce, b) budovanie/modernizácia infraštruktúry primárneho vzdelávania v obci, c) inovácie v oblasti výchovného systému vrátane modernizácie vybavenia zariadení primárneho i predprimárneho vzdelávania,		
Operácie naplňajúce opatrenia špecifického cieľa		
Indikatívne projekty/zámery	Poznámka	Odhadované náklady
Modernizácia učebni ZŠ	Výmena podláh, okien, stropu, elektroinštalácie a svietidiel	200 000 €
Zvýšenie kapacity MŠ	Prestavbou vnútorných priestorov	50 000 €
Finančné náklady na špecifický cieľ		
Možné zdroje financovania		Odhad nákladov na operácie špec. cieľa
Operačný program Slovensko Plán obnovy a odolnosti SR Rozpočet obce		250 000 €
Merateľné ukazovatele		
Počet zrekonštruovaných príp. zmodernizovaných zariadení školskej infraštruktúry Zvýšenie kapacity predškolských zariadení		

Priorita 3: Zvýšenie kvality životného prostredia

STRATEGICKÝ CIEĽ	3.1 Zlepšenie nakladania s odpadmi	
ŠPECIFICKÝ CIEĽ	3.1.1 Podpora odvádzania odpadových vôd	
Popis špecifického cieľa	Špecifický cieľ sa zameriava na dobudovanie resp. obnovu infraštruktúry kanalizácie na území obce.	
Doba realizácie		
2024 – 2030		
Opatrenia špecifického cieľa		
a) identifikované balíky investícií podľa Plánu rozvoja verejných vodovodov a verejných kanalizácií pre územie Trenčianskeho kraja na roky 2021 – 2027, b) budovanie a obnova infraštruktúry verejnej kanalizácie v obci, alternatívne prístupy k odkanalizovaniu odpadových vôd: koreňové čistiarne, domové čistiarne vo vybraných lokalitách obce.		
Operácie napĺňajúce opatrenia špecifického cieľa		
Indikatívne projekty/zámery	Poznámka	Odhadované náklady
Výstavba obecnej kanalizácie (do 2 000 EO)		1 500 000 €
Vybudovanie ČOV	Lokalita Dolný koniec	1 000 000 €
Finančné náklady na špecifický cieľ		
Možné zdroje financovania		Odhad nákladov na operácie špec. cieľa
Operačný program Slovensko Plán obnovy a odolnosti SR Rozpočet BVS		2 500 000 €
Merateľné ukazovatele		
Dĺžka novovybudovanej kanalizačnej siete Počet vybudovaných ČOV		

STRATEGICKÝ CIEĽ	3.1 Zlepšenie nakladania s odpadmi	
ŠPECIFICKÝ CIEĽ	3.1.2 Riešenie problematiky environmentálnych zát'aží	
Popis špecifického cieľa	Špecifický cieľ sa zameriava na zvyšovanie efektivity zberu, manažmentu, spracovania a zhodnocovania odpadov, ako aj redukciu vzniku odpadov, najmä komunálneho zmesového odpadu a komunálneho odpadu, ale aj stavebného odpadu, biologického odpadu a i.	
Doba realizácie		
2024 – 2030		
Opatrenia špecifického cieľa		
a) budovanie regionálnej infraštruktúry na efektívne spracovanie odpadov, vrátane biologicky rozložiteľného odpadu, b) regionálne združenie samospráv pre manažment odpadov (plasty, biomasa, bioodpad) vrátane technológií zhodnocovania odpadov. c) budovanie systému pre spracovanie odpadov pre energetické zhodnotenie, d) podpora prechodu na účinné systémy zásobovania teplom v rámci existujúcich zariadení, napr. bioplynové stanice a i.		
Operácie naplňajúce opatrenia špecifického cieľa		
Indikatívne projekty/zámery	Poznámka	Odhadované náklady
Vybudovanie zberného miesta (Stavebné rozhodnutie obce Hrašné SOÚ 8, R02010)		60 000 €
Odstraňovanie nelegálnych skládok odpadu		15 000 €
Propagácia separovaného zberu, kompostovania, zhodnocovania odpadov		5 000 €
Nákup komunálnej techniky		250 000 €
Finančné náklady na špecifický cieľ		
Možné zdroje financovania		Odhad nákladov na operácie špec. cieľa
Operačný program Slovensko Plán obnovy a odolnosti SR Rozpočet obce Envirofond		330 000 €
Merateľné ukazovatele		
Počet aktivít vykonaných na zlepšenie odpadového hospodárstva Zvýšenie podielu vyseparovaného odpadu na celkovom odpade v percentách		

4.2 FINANČNÝ PLÁN

Pre finančné krytie implementácie PHRSR obce Kostolné pre roky 2024 – 2030 sa primárne identifikujú nasledujúce zdroje:

- Operačný program Slovensko (EŠIF)
- Rozpočet obce Kostolné

Ako doplnkové zdroje sú identifikované:

- Plán obnovy a odolnosti SR
- Program Interreg SR – ČR
- Envirofond
- Fond na podporu športu
- Ministerstvo financií SR
- Strategický plán spoločnej poľnoh. politiky prostredníctvom KR - MAS

Na základe stavu pripravenosti jednotlivých projektových zámerov/projektov je možné odhadnúť potrebné zdroje na krytie implementácie jednotlivých strategických cieľov následne:

	Odhadovaná suma v €
PRIORITA 1 - EKONOMICKÝ ROZVOJ OBCE	
1.1. Vytvorenie podmienok pre rozvoj podnikateľskej činnosti	100 000 €
1.2. Podpora ľudských zdrojov	1 840 000 €
1.3. Rozvoj cestovného ruchu, kultúrno-spoločenských a voľnočasových aktivít	505 000 €
PRIORITA 2 - ROZVOJ OBČIANSKEJ VYBAVENOSTI	
2.1. Zvýšenie kvality infraštruktúry verejných služieb	470 000 €
2.2. Skvalitnenie stavu budov v majetku obce	488 000 €
2.3 Modernizácia školských a predškolských zariadení a zlepšenie kvality vzdelávania	250 000 €
PRIORITA 3 - ZVÝŠENIE KVALITY ŽIVOTNÉHO PROSTREDIA	
3.1. Zvýšenie odvádzania a čistenia komunálnych vôd a zásobovania obyvateľstva pitnou vodou	2 830 000 €
SPOLU	6 483 000 €

Uvedené sumy predstavujú potrebnú hodnotu finančného krytia pre zámery, ktoré boli zadané. Tieto sa budú priebežne aktualizovať, či už v kontexte ich realizácie, resp. meniacej sa potreby územia prípadne v kontexte vyhlasovaných výziev na financovanie zo zdrojov EŠIF a Plánu obnovy a odolnosti SR. Pri takýchto investíciách za 7 rokov by mohla byť priemerná ročná investícia do zámerov 926 142,86 EUR. Ak by sa obci podarilo na projekty využívať dotačné schémy v priemernej výške cca 70 %, potom by bolo treba do daných aktivít zainvestovať cca 277 842,86 EUR ročne z obecného rozpočtu.

4.3 AKČNÝ PLÁN

p.č.	Projektový zámer	Termín realizácie	Príslušnosť zámeru ku Špecifickému cieľu PHRSR
1	Vybudovanie inžinierskych sietí a technickej vybavenosti pre individuálnu bytovú výstavbu	2024 - 2025	1.2.1
2	Vybudovanie cyklochodníka a trasy pre inline korčuliarov, napojenie sa na vybudovanú cyklotrasu Stará Turá – Dubník – Kostolné	2024 - 2025	1.3.1
3	Modernizácia športového areálu (mimo zastavaného územia do 5 000 m ²)	2024 - 2025	1.3.2
4	Vybudovanie workoutového a fitness ihriska (mimo zastavaného územia do 1000 m ² podlahovej plochy)	2024 - 2025	1.3.2
5	Vybudovanie detského ihriska (mimo zastavaného územia do 1000 m ² podlahovej plochy)	2024 - 2025	1.3.2
6	Podpora kultúrno-spoločenských podujatí v obci	2024 - 2030	1.3.2
7	Podpora spolkovej činnosti	2024 - 2030	1.3.2
8	Rekonštrukcia miestnych komunikácií (lokalita Dingech rádek, lokalita Dolný koniec)	2024 - 2030	2.1.1
9	Rekonštrukcia domu smútku	2024 - 2025	2.2.1
10	Inteligentné odpadové hospodárstvo s využitím smart technológií (Smart manažment odpadového hospodárstva)	2024 - 2025	2.2.2
11	Modernizácia učební ZŠ	2024 - 2025	2.3.1
12	Zvýšenie kapacity MŠ	2024 - 2030	2.3.1
13	Nákup komunálnej techniky	2024 - 2025	3.1.2
13	Odstraňovanie nelegálnych skládok odpadu	2024 - 2030	3.1.2
14	Propagácia separovaného zberu, kompostovania, zhodnocovania odpadov	2024 - 2030	3.1.2

4.4 MONITOROVANIE A HODNOTENIE

Obec Kostolné počas implementácie stanovenej stratégie v rámci PHRSR do roku 2030 rešpektuje nasledujúce základné princípy:

- **plánovanie a koordinácia** – spôsob plánovania jednotlivých aktivít smerom k efektívnemu naplneniu stanovených cieľov,
- **partnerstvo** – založené na spolupráci medzi jednotlivými kľúčovými aktérmi relevantnými pre tento dokument, ako aj širokou verejnosťou tak, aby sa zabezpečila koordinácia jednotlivých navrhovaných aktivít. Zabezpečovanie a podpora partnerstiev sú nevyhnutné nielen na úrovni obce, ale i v kontexte širších súvislostí a vzťahov kraja a ostatných územných celkov v rámci širokého regiónu,
- **subsidiarita** – zabezpečenie realizácie navrhovaných aktivít na úrovni, na ktorej je to najefektívnejšie.

Kľúčovou podmienkou implementácie tohto strategického dokumentu je jasné stanovenie inštitucionálneho a organizačného zabezpečenia. V tejto časti sú definované jednotlivé zodpovedné orgány ako aj činnosti, ktoré spadajú do ich kompetencie.

Na realizácii sa podieľa riadiaci orgán, výkonný orgán, kontrolný orgán a finančný orgán, medzi ktorými dochádza ku koordinácii a výmene relevantných informácií.

Riadiacim orgánom zodpovedným za implementáciu a koordináciu je obecné zastupiteľstvo obce Kostolné v zmysle platnej legislatívy v SR. Koordinácia je nevyhnutná najmä v prípade nasledujúcich zámerov a projektov:

- a. Projekty, ktoré sú financované z Operačného programu Slovensko zo zdrojov alokovaných na implementáciu Integrovanej územnej stratégie Trenčianskeho samosprávneho kraja prostredníctvom tzv. strategicko-plánovacích regiónov (SPR).
- b. Projekty, ktoré sú financované z Operačného programu Slovensko prostredníctvom dopytovo-orientovaných výziev vyhlasovaných jednotlivými relevantnými orgánmi.

Riadiaci orgán je zodpovedný, okrem koordinácie implementácie jednotlivých aktivít, aj za schvaľovanie monitorovacích a hodnotiacich správ, ktoré na základe aktuálneho stavu naplnenia aktivít vypracuje výkonný orgán. Pri schvaľovaní monitorovacích a hodnotiacich správ berie riadiaci orgán do úvahy pripomienky predložené kontrolným orgánom.

Výkonný orgán, ktorým je pracovná skupina, dohliada nad realizáciou jednotlivých aktivít. Pracovná skupina sa skladá zo zamestnancov obecného úradu, externých odborných pracovníkov a ďalších prizvaných expertov. Kompetencie výkonného orgánu tvorí okrem iného aj vypracovanie monitorovacích a hodnotiacich správ, ktoré odzrkadľujú stav realizácie stanovenej rozvojovej stratégie. Monitorovacie a hodnotiace správy spracovávané v pravidelných 12 mesačných intervaloch a prostredníctvom nich prebieha proces monitorovania a hodnotenia. Tieto vypracované monitorovacie a hodnotiace správy sú predložené na posúdenie a pripomienkovanie kontrolnému orgánu a následne sú uverejnené pre širokú

verejnou. Do kompetencie výkonného orgánu spadá i každoročná aktualizácia dokumentu a akčného plánu príslušného pre nasledujúci rok, ktoré následne schvaľuje riadiaci orgán.

Do pôsobnosti výkonného orgánu spadá aj finančný manažment implementácie PHRSR. Výkon finančného manažmentu je realizovaný primárne zamestnancami mestských resp. obecných úradov.

Pre širokú verejnú je nutné zabezpečiť prístup k informáciám, a to pravidelným zverejňovaním monitorovacích a hodnotiacich správ na webovej stránke vrátane stručného prehľadu znázorňujúceho postup a súčasný stav realizácie rozvojovej stratégie. Za prípravu tohto prehľadu a za zverejňovanie monitorovacích a hodnotiacich správ je zodpovedný výkonný orgán.

Proces monitorovania a hodnotenia zabezpečuje naplnenie definovanej vízie, špecifických cieľov až po konkrétne aktivity stanovenej rozvojovej stratégie. Tento proces spoluvytvára jasný kontrolný mechanizmus reprezentujúci spätnú väzbu znázorňujúcu priebeh implementácie, jej aktuálny stav a jeho porovnanie s plánovaným harmonogramom. Získané informácie umožňujú vykonanie intervencií vedúcich buď k zosúladieniu skutočných aktivít s plánom alebo k nevyhnutnej revízii dokumentu. Proces monitorovania a proces hodnotenia prebiehajú spravidla paralelne.

Proces monitorovania a proces hodnotenia podľa celkovej schémy inštitucionálneho a procesného zabezpečenia realizácie pozostáva z nasledujúcich krokov: vypracovávanie, posudzovanie, pripomienkovanie a schvaľovanie monitorovacích a hodnotiacich správ, pričom tieto činnosti prebiehajú v kompetencii jednotlivých orgánov a v spolupráci s verejnou. Počas procesu monitorovania a hodnotenia budú využívané interim, teda priebežné monitorovacie a hodnotiace správy, spracované počas realizácie aktivít, a ex post, správy následné, spracované po realizácii aktivít. Monitorovacie a hodnotiace správy pre aktivity financované zo zdrojov samosprávneho kraja sú spracovávané pravidelne v intervale každých 12 mesiacov. Monitorovacie a hodnotiace správy aktivít financovaných z externých zdrojov (primárne operačné programy, medzinárodné programy) budú vypracovávané v časových intervaloch stanovených v jednotlivých výzvach príslušných ku konkrétnym aktivitám.

5 ZÁVER

Schválenie PHRSR	
Názov dokumentu	Program hospodárskeho rozvoja a sociálneho rozvoja obce Kostolné na roky 2024 - 2030
Štruktúra dokumentu	<p>Časť 1 – Úvodná časť Úvodná časť obsahuje všeobecné informácie o PHRSR a vysvetlenie pre aký účel bolo tvorené.</p> <p>Časť 2 – Analytická časť Analytická časť obsahuje komplexné hodnotenie a analýzu východiskovej situácie obce s väzbami na širšie územie.</p> <p>Časť 3 – Strategická časť Táto časť obsahuje stratégiu rozvoja územia pri zohľadnení jeho vnútorných špecifik a určuje hlavné ciele a priority rozvoja obce.</p> <p>Časť 4 – Implementačná a finančná časť Obsahuje najmä zoznam opatrení a aktivít na zabezpečenie realizácie PHRSR. Zameriava sa na popis postupov inštitucionálneho a organizačného zabezpečenia realizácie PHRSR obce, systém monitorovania a hodnotenia plnenia PHRSR s ustanovením merateľných ukazovateľov, tiež vecný a časový harmonogram realizácie PHRSR formou akčných plánov. Obsahuje finančné zabezpečenie jednotlivých opatrení a aktivít.</p>
Spracovanie	<p>Program hospodárskeho rozvoja a sociálneho rozvoja obce Kostolné na roky 2024 - 2030 bol spracovaný v období november 2022 - január 2024.</p> <p>PHRSR bol spracovaný externými odborníkmi v spolupráci s pracovníkmi Kopaničiarsky región – miestna akčná skupina (ďalej len KR - MAS) a pracovníkmi samosprávy.</p> <ul style="list-style-type: none"> - Pracovný tím bol zložený z vedenia obce, zamestnancov OcÚ, poslancov OcZ, podnikateľov, tretieho sektora a členov komisií <p>Zapojenie verejnosti a komunikácia s verejnosťou: zapojenie prostredníctvom dotazníkového prieskumu, informovanie prebiehalo formou www stránky, prostredníctvom zasadnutí OcZ</p> <p><i>Stretnutie riadiaceho tímu:</i></p> <p>4. 10. 2022 21. 12. 2022 14. 6. 2023 15. 11. 2023 23. 1. 2024</p>
Prerokovanie	<p>Verejné pripomienkovanie prebiehalo v termíne.</p> <p>Dokument bol uverejnený na internetovej stránke obce Kostolné. Počas verejného pripomienkovania neboli doručené žiadne pripomienky</p>
Schválenie	?????.2024